



Evropská unie
Evropský sociální fond
Operační program Zaměstnanost



STRATEGIE ROZVOJE
OBCE

HROUBOVICE

PRO OBDOBÍ 2021 - 2026

Pořizovatel: Obec Hroubovice
Hroubovice 51
538 54 Hroubovice

Zpracovatel: AQE advisors, a.s.
třída Kpt. Jaroše 1944/31
602 00 Brno

Název projektu: Efektivní veřejná správa obcí Mikroregionu Skutečsko – Ležáky

Číslo projektu: CZ.03.4.74/0.0/0.0/17_080/0010011

Doba zpracování: leden 2020 – listopad 2020

Strategie rozvoje obce Hroubovice byla zpracovávána s využitím „Metodiky tvorby programu rozvoje obce“ vydané Ministerstvem pro místní rozvoj ČR.

Schvalovací doložka

Strategie rozvoje obce Hroubovice na období 2021–2026 byla schválena zastupitelstvem obce dne, usnesením č.

Obsah

Úvod	4
A Analytická část	6
A.1 Území	6
A.2 Obyvatelstvo a ekonomická situace	7
A.3 Bydlení	11
A.4 Doprava a infrastruktura.....	12
A.5 Občanská vybavenost.....	14
A.6 Životní prostředí	15
A.7 Správa obce	17
A.8 Dotazníkové šetření	19
A.9 Východiska pro návrhovou část.....	23
B Návrhová část	26
B.1 Vize	26
B.2 Priority a cíle.....	27
B.3 Opatření a rozvojové aktivity.....	27
B.4 Podpora realizace strategie rozvoje obce	33
Seznam použitých zkratk	35
Seznam grafů, tabulek a obrázků	36

Úvod

Strategie rozvoje obce Hroubovice je aktivizačním nástrojem řízení rozvoje – s ohledem na dispozice dané územním plánem formuluje představy o budoucnosti obce a navrhuje způsoby, jak těchto představ dosáhnout. Strategie rozvoje obce je zpracována na období 2021 – 2026, tj. na 6 let.

Strategie rozvoje obce se věnuje oblastem, ve kterých chceme něco změnit či nově vytvořit, podporuje efektivní využívání finančních prostředků obce i jeho celkového potenciálu. **Sladuje představy** jednotlivých subjektů (zastupitelů, občanů, organizací působících v obci, podnikatelů apod.) **o rozvoji obce**, respektuje aktuální potřeby, regionální i historické konsekvence a bere v úvahu místní limity rozvoje.

Strategie rozvoje obce je prostředkem k maximálnímu využití potenciálu území pomocí volných finančních prostředků obce, ale také absorpcí dotační podpory ze strukturálních fondů, národních programů, krajských dotací i nadací a soutěží.

Strategie rozvoje obce se skládá ze dvou částí, bez jejichž vzájemné provázanosti není možné dosáhnout požadovaných výsledků, tedy konkrétně:

- analytická část,
- návrhová a implementační část.

Postup zpracování

V lednu 2020 byly zahájeny práce na vytvoření strategických dokumentů pro svazek obcí Mikroregionu Skutečsko - Ležáky v rámci projektu „Efektivní veřejná správa obcí Mikroregionu Skutečsko - Ležáky“, reg. č. CZ.03.4.74/0.0/0.0/17_080/0010011. Na základě výběrového řízení byla jako zpracovatel díla vybrána společnost AQE advisors, a.s., která má se strategickým plánováním pro obce více než dvacetiletou zkušenost.

V lednu 2020 byl vytvořen dotazník v písemné i v elektronické podobě. Ten byl distribuován mezi občany v průběhu února 2020, sběr byl ukončen na konci března 2020. Obyvatelé mohli vyjádřit svůj názor na stávající stav v jednotlivých oblastech života v obci a také návrhy na budoucí rozvoj obce.

V dubnu 2020 byl dotazník vyhodnocen společně s veřejně dostupnými statistickými daty. Na tomto základě pak byla zpracována analytická část dokumentu, na kterou navázala návrhová a implementační část. Návrhová a implementační část popisuje cíle a rozvojové aktivity obce.

Do přípravy Strategie rozvoje obce Hroubovice byly zapojeny subjekty tak, aby došlo prostřednictvím konsensu ke stanovení společných priorit všech aktérů. Při tvorbě strategie byla důležitá jednotlivá jednání v obci a se zástupci mikroregionu.

Mezi zapojené subjekty patří:

- obecní úřad,
- vedení obce,
- dodavatel řešení,
- občané obce,
- odborná veřejnost a zástupci mikroregionu.



ANALYTICKÁ ČÁST

A Analytická část

Analytická část popisuje aktuální stav, vývoj a rozvojové možnosti klíčových oblastí života v **obci Hroubovice**. Základním charakterem analytické části je zmapovat stav aspektů života na daném území. Smyslem je vytvořit přehledný a podrobný koncept výstižně charakterizující oblasti života v obci, které jsou pro následný vývoj v území klíčové. Při tvorbě analytické části je zapotřebí přistupovat ke sběru informací s rozmyslem a s nadhledem. Cílem není zahlcení daty a podání zcela vyčerpávajícího přehledu všech oblastí života v obci, ale především jejich cílený výběr s ohledem na důležitost, která zohledňuje jejich provázanost a vzájemnou závislost. Tedy vytvořit vhodnou základnu pro následnou formulaci SWOT analýzy, vize a cílů.

A.1 Území

A.1.1 Základní informace

Hroubovice se rozprostírají v okrese Chrudim v Pardubickém kraji, 17 km jihovýchodním směrem od Chrudimi a 20 km severovýchodním směrem od Hlinska. Obcí prochází silnice III. třídy č. 35828 vedoucí dále východně do Bělé a na opačné straně území obce se napojuje na silnici II. třídy č. 358. Rozloha obce je 1,52 km², nadmořská výška obce je 314 m. n. m.

Obrázek 1: Poloha obce Hroubovice



Zdroj: www.mapy.cz, wikipedia.cz



Dle územního plánu obce se zastavěné území obce rozkládá podél toku Anenského potoka k Hroubovickému kopci a dále k severovýchodu, kde přímo sousedí s katastrem obce Bělá. Historická zástavba je soustředěna především v centru obce a u východního okraje bývalého výrobního areálu Botana. Obrys zastavěného území je souvislý, pouze na západní straně z něj vybíhají plochy zemědělského areálu a zahrádkářské osady.

Obrázek 2: Letecký pohled na obec Hroubovice



Zdroj: <https://o.hroubovice.cz/galleries/hroubovice-z-ptaci-perspektivy/>

Tabulka 1: Souhrnné informace o obci

Název obce	Hroubovice
Obec s rozšířenou působností	Chrudim
Pověřený obecní úřad	Chrast
Pracoviště finančního úřadu	Chrudim
Katastrální pracoviště	Chrudim
Matriční úřad	Chrast

Zdroj: ČSÚ

A.1.2 Historie obce¹

První zmínka o Hroubovicích je z roku 1167. Zmínka pochází z mapy, která nejspíše není pravá. Od poloviny 19. století jsou Hroubovice samostatnou obcí. Ve dvacátých letech a na přelomu let padesátých a šedesátých minulého století zde byly vybudovány dvě továrny na výrobu obuvi, tehdy dosáhla obec největšího rozmachu. Značné židovské zastoupení se otisklo do rozvoje obce. Význam židovské komunity potvrzuje rovněž Davidova hvězda vyobrazena ve znaku Hroubovic. Do roku 1970 stála v obci synagoga, jež byla evropskou raritou. Na střeše nástavby věže byly umístěny hodiny, které měly poukazovat na velmi dobré vztahy křesťanského a židovského obyvatelstva. Nalezneme zde židovský hřbitov z poloviny 18. století, na kterém se pohřbívalo do roku 1937. Roku 2017 byl v místech zbořené synagogy odhalen nový památník obětem šoa u příležitosti uplynutí 75 let od transportu místních Židů do koncentračních táborů. V Hroubovicích se narodil obchodník židovského původu Hugo Freund, který v roce 1908 založil v Praze klenotnickou firmu Hugo Freund & Co.

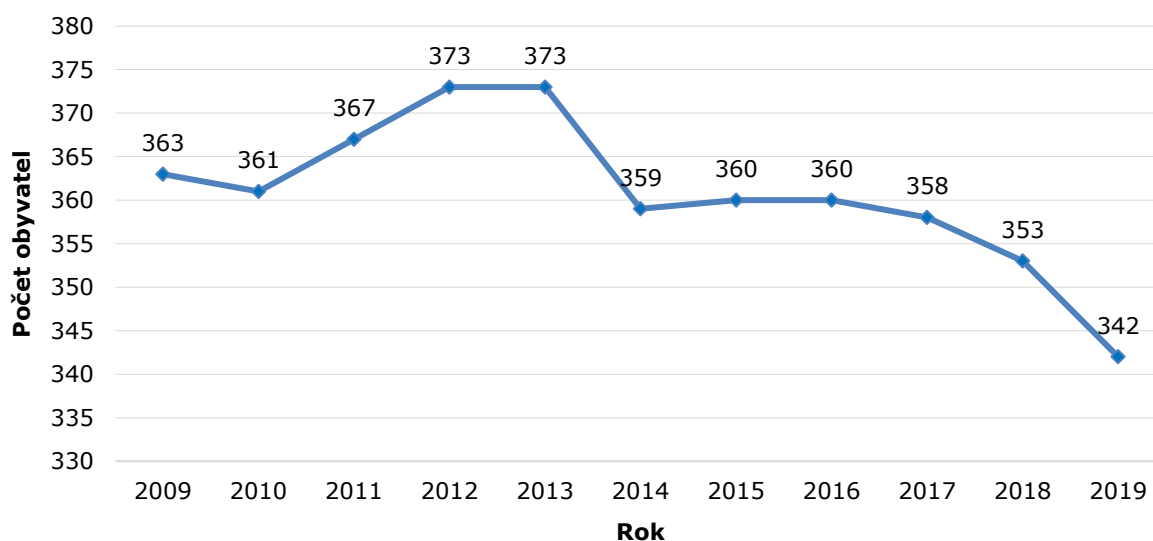
A.2 Obyvatelstvo a ekonomická situace

A.2.1 Demografická situace

Následující kapitola přibližuje změny ve vývoji počtu obyvatel a věkové struktury v obci, které významně ovlivňují socioekonomické prostředí v obci.

V roce 2019 žilo v Hroubovicích 342 obyvatel. Ve sledovaném období od roku 2009 do roku 2013 rostl počet obyvatel v obci, od té doby pak zejména vlivem migrace počet obyvatel v obci soustavně klesá.

Graf 1: Vývoj v počtu obyvatel mezi lety 2009 - 2019



Zdroj: ČSÚ

¹ Podkapitola o historii obce byla převzata z <https://o.hroubovice.cz/>

Věková struktura obyvatel

Složení obyvatelstva podle věku patří k významným faktorům sociálně ekonomického vývoje obce. Poměr zastoupení obyvatel v předproduktivním a poproduktivním věku se v posledních letech v obci, ale obecně i v celé České republice či Pardubickém kraji, výrazně proměnil, a to zejména kvůli nižší porodnosti a rychlému prodlužování naděje na dožití. **Aktuální hodnota indexu stáří dosahuje hodnoty 153**, tedy na 100 dětí připadá 153 seniorů. V roce 2009 činila hodnota indexu stáří **128**, tedy na 100 dětí připadalo 128 seniorů.

Věková struktura obyvatel Hroubovic k 31. 12. 2019 čítala 15 % obyvatel v předproduktivním věku (0 až 14 let), 61 % obyvatel v produktivním věku (15 až 64 let) a 24 % obyvatel v poproduktivním věku (65 let a více). **Průměrný věk v obci činí 44 let.** Pro srovnání, průměrný věk v České republice je 40,2 let.

Tabulka 2: Počet obyvatel dle věkových skupin (31. 12. daného roku)

Rok	Počet obyvatel celkem	v tom ve věku (let)						Průměrný věk
		0-14	%	15-64	%	65 a více	%	
2009	363	54	15%	240	66%	69	19%	41,4
2010	361	56	16%	240	66%	65	18%	41,4
2011	367	59	16%	241	66%	67	18%	41,1
2012	373	62	17%	246	66%	65	17%	40,9
2013	373	67	18%	241	65%	65	17%	40,4
2014	359	58	16%	232	65%	69	19%	41,6
2015	360	53	15%	236	66%	71	20%	42,6
2016	360	54	15%	229	64%	77	21%	43,1
2017	358	60	17%	218	61%	80	22%	42,8
2018	353	58	16%	214	61%	81	23%	43,3
2019	342	53	15%	208	61%	81	24%	44,0

Zdroj: ČSÚ

Pohyb obyvatel

Demografická situace je z obecného hlediska ovlivněna dvěma základními faktory, a to **přirozeným pohybem a migrací obyvatelstva**. V případě přirozeného pohybu hraje zásadní roli sledování porodnosti a úmrtnosti. Od roku 2017 do současnosti se přirozený přírůstek pohybuje v záporných hodnotách a dochází tak k přirozenému úbytku obyvatel v obci. Migrace představuje nejvýznamnější formu prostorové mobility obyvatelstva obce a i v rámci ní ubylo obyvatel. Celkový přírůstek byl zaznamenán v letech 2009, 2012 a 2015, a to vlivem migrace.

Tabulka 3: Pohyb obyvatelstva v letech 2009 – 2019 (k 30. 6. daného roku)

Rok	Střední stav obyvatel	Živě narození	Zemřelí	Přistěhovalí	Vystěhovalí	Přírůstek (úbytek)		
						přirozený	stěhováním	celkový
2009	356	6	2	16	6	4	10	14
2010	361	6	5	6	9	1	-3	-2
2011	373	7	6	9	13	1	-4	-3
2012	377	3	2	25	20	1	5	6
2013	363	2	6	30	26	-4	4	-
2014	364	-	3	2	13	-3	-11	-14
2015	359	2	1	18	18	1	-	1
2016	365	3	1	12	14	2	-2	-
2017	355	4	5	12	13	-1	-1	-2
2018	355	1	5	17	18	-4	-1	-5
2019	348	3	6	3	11	-3	-8	-11

Zdroj: ČSÚ

A.2.2 Ekonomická situace

Nezaměstnanost v obci, vyjádřená ukazatelem podíl nezaměstnaných osob (%), od roku 2014 postupně klesá, až se v minulém roce dostala pod hranici 5 %, zároveň bylo v evidenci úřadu práce evidováno 10 osob, což je nejméně za celé sledované období. Na této příznivé situaci se projevil vliv dobré ekonomické situace v ČR. V roce 2020 bude vývoj podílu nezaměstnaných osob v Hroubovicích i v jiných samosprávných celcích ovlivněn ekonomickými dopady opatření proti šíření nemoci Covid-19.

Tabulka 4: Podíl nezaměstnaných osob v letech 2014 - 2019

Rok k 31. 12.	2014	2015	2016	2017	2018	2019
Uchazeči o zaměstnání v evidenci úřadu práce - celkem	26	23	20	13	11	10
Uchazeči o zaměstnání v evidenci úřadu práce - dosažitelní	25	23	20	12	11	10
Podíl nezaměstnaných osob (v %) - celkem	10,37	9,91	8,48	5,24	5,05	4,67

Zdroj: ČSÚ

Ekonomické subjekty

Mezi ekonomické subjekty patří domácnosti, podniky (výrobní či prodejní subjekty), subjekty poskytující služby, stát (např. samospráva) a jiné.

V obci bylo v roce 2019 evidováno 39 podniků se zjištěnou aktivitou, z toho 87 % tvořily fyzické osoby (spolu se zemědělskými podnikateli). Z nich pak podnikalo nejvíce v oblasti průmyslové výroby či stavebnictví (51 %) a v zemědělství (10 %).

Tabulka 5: Podnikatelské subjekty podle právní formy (31. 12. 2019)

Subjekty	Registrované podniky	Podniky se zjištěnou aktivitou
Celkem	68	39
Fyzické osoby	61	34
Fyzické osoby podnikající dle živnostenského zákona	58	32
Fyzické osoby podnikající dle jiného než živnostenského zákona	-	-
Zemědělství podnikatelé	2	1
Právníky osoby	7	5
Obchodní společnosti	4	4
Akciové společnosti	-	-
Družstva	-	-

Zdroj: ČSÚ

Poslední dostupná data ohledně rozdělení ekonomických subjektů v obci dle počtu zaměstnanců jsou z roku 2013. Dle dat bylo v Hroubovicích 26 subjektů bez zaměstnanců, 4 mikro podniky do 9 zaměstnanců a 2 podniky do 49 zaměstnanců. V obci se nenachází žádné střední ani velké podniky.

Tabulka 6: Podnikatelské subjekty podle počtu zaměstnanců

Subjekty	Počet subjektů
Počet subjektů bez zaměstnanců	26
Počet subjektů s 1-9 zaměstnanci - mikropodniky	4
Počet subjektů s 10-49 zaměstnanci - malé podniky	2
Počet subjektů s 50-249 zaměstnanci - střední podniky	0
Počet subjektů s >249 zaměstnanci - velké podniky	0

Zdroj: ČSÚ

A.2.3 Cestovní ruch

V obci se nachází již výše zmíněný **židovský hřbitov**, kde nalezneme převážně barokní a klasicistní náhrobky s bohatou náhrobní symbolikou. Na ploše přibližně 3.000 m² se dnes nachází cca 250 náhrobků. Hřbitov byl založen někdy v polovině 18. století a v polovině 19. století v souvislosti s obřadní síní rozšířen. Pohřbívalo se zde až do roku 1937. Hřbitov prochází postupnou rekonstrukcí. V nedávné minulosti byla opravena márnice, která byla v havarijním stavu, ohradní zed' a obřadní síň.



Jižně od obce a u východního okraje přírodní rezervace stojí **kaple svaté Anny** z roku 1831, ke které se vážou pověsti o zjevení Panny Marie. Za epidemie cholery v letech 1831–32 sloužila jako poutní místo. Nedaleko kaple na ostrohu nad potokem jsou pozůstatky malého hradu nazývané Hanusovy zámky. Pár kroků od kaple je pramen železité vody, který nikdy nezamrzá. Již v 19. století byl nedaleko postaven hostinec Svatoanenské lázně, dnes je zde penzion Karafiát. Ke kapli se dá dostat pomocí modré turistické trasy.

Nedaleko obce Hroubovice vede **cyklotrasa** č. 4119 Lovětín - Pardubice, zámek. Rovněž severně od obce je možné využít **cyklotrasu** č. 4181, vedoucí z Nových Hradů přes Leštinu, Luže, Dobrkov dále až do Jeníkovíc. Samostatné cyklistické stezky v obci nejsou zřízeny. Cyklisté na hlavní silnici a místních komunikacích využívají jízdnic pruhů s ostatními vozidly.

V obci je možnost ubytování v rodinném domě „Zámeček Hroubovice“, chaloupce „Adélce“ nebo ve venkovském domě „U Tří Sluncí“.

Zámeček Hroubovice disponuje kapacitou až 28 míst, společenskou místností i infrasaunou. Exteriér je tvořen hernou s krbovými kamny, bazénem, venkovní kuchyní, trampolínou či stolním tenisem, hosté si tedy mohou vybrat z celé řady aktivit.

Chalupa Adélka je nově zrekonstruovaná a poskytuje pohodlné ubytování až pro 7 osob ve 3 ložnicích, je tedy vhodná na setkání menších skupin. Disponuje také kuchyní plně vybavenou pro vaření a samozřejmě také sociálním zařízením. Parkování je možné přímo u objektu.

Venkovský dům U Tří Sluncí nabízí ubytování v soukromí s individuálním přístupem k hostům. K dispozici jsou zde dva dvoulůžkové pokoje a jeden větší apartmán. Součástí je také venkovský dvorek a malá rodinná farma. Hosté mohou relaxovat také v masážním studiu.

Obrázek 3: Zámeček Hroubovice



Obrázek 4: U Tří Sluncí



Obrázek 5: Chalupa Adélka



Zdroje obrázků: stránky obce, www.zamecek-hroubovice.cz, www.utrislunci.cz, www.e-chalupy.cz

A.3 Bydlení

Obytné území Hroubovic je tvořeno v drtivé většině **rodinnými domy** (151), pouze jeden byt připadá na ostatní budovy. Bytové domy zde nejsou. V posledních šesti letech byly vybudovány dva byty, oba v rodinných domech v roce 2019 (byt v rodinném domě je stavba pro bydlení, která svým stavebním uspořádáním odpovídá požadavkům na rodinné bydlení). Dle územního plánu obce je převážná většina rozvojových ploch pro bydlení situována na volné pozemky v zastavěném území.

Tabulka 7: Počet dokončených bytů v obci

Rok	Byty celkem	v rodinných domech	v bytových domech
2014	-	-	-
2015	-	-	-
2016	-	-	-
2017	-	-	-
2018	-	-	-
2019	2	2	-

Zdroj: ČSÚ

Celkový počet bytů byl **178 bytů** (v některých domech se může nacházet více bytů, např. rodinné domy s vícero bytovými jednotkami). Z tohoto počtu bylo 140 bytů obydlených a 38 neobydlených (přibližně 21 %). Nejčastěji slouží neobydlené byty k rekreaci (chaty, chalupy).

Tabulka 8: Domovní fond obce Hroubovice (SLDB 2011)

	Celkový počet domů	Rodinné domy	Bytové domy	Ostatní budovy
obec Hroubovice	152	151	-	1

Zdroj: SLBD 2011, domovní fond

Tabulka 9: Počet bytů v obci a jejich obydlenost (SLDB 2011)

	Celkový počet bytů	Počet obydlených bytů	Neobydlené byty			
			Počet neobydlených bytů	Slouží k rekreaci	Přestavba domu	Nezpůsobilé k bydlení
obec Hroubovice	178	140	38	34	-	-

Zdroj: SLDB 2011, ČSÚ → vlastní výběr → SLDB 2011 → počet bytů – obydlenost domu

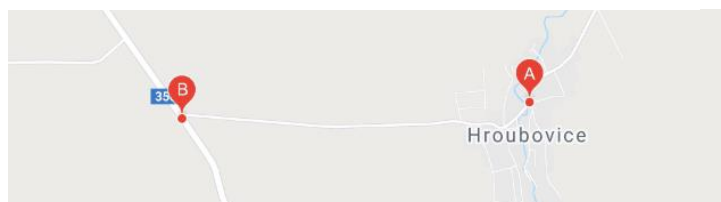
Občané jsou dle výsledků z realizovaného šetření spokojeni s možností pro výstavbu rodinných domů, konkrétně svoji spokojenost vyjádřilo 75 % respondentů.

A.4 Doprava a infrastruktura²

A.4.1 Dopravní obslužnost

Autobusová doprava – v obci se nachází dvě autobusové zastávky – Hroubovice a Hroubovice, odb. První jmenovaná se nachází v centru obce u Hospůdky u Haničky a je obsluhována autobusy linky č. **620785** v trase Chrast–Luže–Nové Hrady–Proseč. Zastávka Hroubovice, odb. je situována na křižovatce silnic č. 35828 a 358 a je tedy situována dále od středu obce (cca 1,5 km). Zastavují na ní autobusy linky č. **620780** na trase Skuteč–Chrast–Chrudim. Dopravu na těchto linkách je zajišťuje společnost ARRIVA VÝCHODNÍ ČECHY a.s.

Obrázek 6: Autobusové zastávky v Hroubovicích



A – zastávka Hroubovice
B – zastávka Hroubovice, odb.

Zdroj: www.google.com, mapová data

Železnice – železniční trať obcí nevede. Nejbližší vlakové zastávky se nachází ve Vrbatově Kostelci, v Horce nebo ve Skutči.

Občané jsou dle výsledků z realizovaného šetření spíše spokojeni s oblastí veřejné dopravy, kladné hodnocení vyjádřilo 65 % respondentů.

A.4.2 Dopravní infrastruktura

Hroubovicemi prochází komunikace III. třídy č. 35828 (ve správě Správy a údržby silnic Pardubického kraje) vedoucí dále severovýchodním směrem přes Bělou do Luže, kde se napojuje na komunikaci II. třídy č. 356. Na opačném konci se silnice napojuje na komunikaci rovněž II. třídy č. 358. Lokality pro bydlení a rekreaci nejsou vzhledem k dostatečnému odstupu od hlavní komunikace i nízké frekvence dopravy nadměrně ohroženy negativními vlivy z dopravy. Chodníky pro pěší jsou v Hroubovicích podél hlavní silnice III. třídy vybudovány jen v krátkém úseku zastavěného území.

² Kapitola je zpracována dle územního plánu obce a Plánu rozvoje vodovodů a kanalizací Pardubického kraje.

V rámci dotazníkového šetření v obci byli občané tázáni, jaké investice by se měly dle jejich názoru přednostně financovat z obecního rozpočtu (s možností označení až tří odpovědí). Nejvíce hlasů získala od respondentů také možnost „Komunikace, chodníky“, konkrétně (40 % všech odpovědí). Zároveň vyjádřilo svoji spokojenost s údržbou komunikací a chodníků v obci 74 % respondentů.

A.4.3 Doprava v klidu

Dle územního plánu obce je vzhledem k převažující zástavbě rodinných domů odstavování vozidel zajištěno na soukromých pozemcích, případně na místních komunikacích za splnění podmínek příslušného zákona.

A.4.4 Technická infrastruktura³

Vodovod – v obci funguje veřejný vodovod ve správě a vlastnictví akciové společnosti VAK Chrudim, který přebírá vodu ze skupinového vodovodu Skuteč se zdroji v Anenském údolí o vydatnosti 20 l/s. Vodovod Hroubovice je napojen na zásobní řad DN 125 z vodojemu Nová Ves. V případě krizové situace existuje možnost zásobení užitkovou vodou z místních studní a dovážet pitnou vodu cisternou z podzemního zdroje Luže (30 l/sec) ze vzdálenosti 5 km.

Kanalizace a čistírna odpadních vod – v roce 2019 byla realizována výstavba tlakové kanalizace v obci s napojením na vybudovanou gravitační kanalizaci v obci Bělá.

Zásobování elektrickou energií – v současnosti nalezneme v Hroubovicích stabilizované vedení VN 35 kV vč. ochranných pásem. Nepočítá se se změnou rozmístění stávajících trafostanic, které je vyhovující.

Plynofikace – obec je plynofikována pomocí středotlakých rozvodných sítí. K vytápění objektů se nesmí používat fosilní paliva s vyšším obsahem nespalitelných látek, síry a dalších škodlivin, jež znečišťují ovzduší.

Veřejný rozhlas – v obci je zaveden drátový místní informační systém.

Veřejné osvětlení – svítidla veřejného osvětlení starší zástavby jsou osazena na podpěrných bodech rozvodné soustavy NN – ČEZ distribuce. Vzdálenost světelných zdrojů je velká. Intenzita a rovnoměrnost osvětlení nesplňují požadavky ČSN pro osvětlení komunikací.

V rámci dotazníkového šetření v obci byli občané tázáni, jaké investice by se měly dle jejich názoru přednostně financovat z obecního rozpočtu (s možností označení až tří odpovědí). Možnost „Technická infrastruktura“ byla označena 25% dotazovaných.

A.4.5 Nakládání s odpady

V obci Hroubovice funguje systém svozu komunálních odpadů, jež jsou sváženy ve dvoutýdenních intervalech. Sběr komunálních odpadů je zajišťován individuálně do popelnic a kontejnerů. Obec disponuje kontejnery na tříděný odpad. Pro všechny typy odpadů je zajišťován pravidelný odvoz na místo dalšího zpracování či odstranění. Vzhledem k aktuálním vzdálenostem je stávající rozmístění a počet kontejnerů dostačující.

³ Zdroj: <http://prvk.pardubickykraj.cz/karty-obci/48470-hroubovice?type=stav> a územní plán obce.

A.5 Občanská vybavenost

A.5.1 Školství a vzdělávání

V Hroubovicích se nenachází školní ani předškolní zařízení. Nejbližší mateřské a základní školy se nachází ve městě Skuteč, Chrast a Luže.

Občané jsou dle výsledků z realizovaného šetření poměrně spokojeni s dostupností základní školy (79 % spokojenost), s dostupností mateřské školy je spokojeno 67 % respondentů.

A.5.2 Sociální a zdravotní péče

Přímo v Hroubovicích nejsou k dispozici služby žádného lékaře. Nejbližší jsou základní služby praktického, dětského lékaře, stomatologa, gynekologa, lékárny, kožního lékaře, očního lékaře, fyzioterapie k dispozici ve Skutči. Ve Skutči se nachází rovněž středisko záchranné služby. Spádovou nemocnicí je nemocnice v Chrudimi.

V okolních městech – Skuteč, Chrast a Luže jsou k dispozici vybrané sociální služby. Ve Skutči se nachází Senior centrum, pečovatelská služba a dům s pečovatelskou službou. V Luži nalezneme pečovatelskou službu a dům s pečovatelskou službou. V Chrasti funguje pečovatelská služba.

Občané jsou dle výsledků z realizovaného šetření spokojeni s dostupností sociálních služeb (72% spokojenost), ale spíše nespokojeni s dostupností zdravotních služeb (nespokojeno bylo 55 % respondentů).

A.5.3 Sport, kultura a volný čas

Spolky a sdružení představují nositele místní kultury, společenského života a mají vliv vzdělávací, výchovný i kulturní rozvoj obce. Z tradičního charakteru jejich činnosti vyplývá, že ve svém prostředí vytvářejí, rozvíjejí a upevňují vazby k obci, k regionu, k problémům životního prostředí v místě i širším okolí. Sportovní spolky pak rozvíjejí pohybové dovednosti dětí, mládeže i dospělých.

V obci se nachází sportovně-společenský areál a knihovna. V roce 2019 byl zrekonstruován a přistavěn objekt č.p.51 v Hroubovicích, a to pro účely Komunitního centra, které začleňuje cílové skupiny do majoritní společnosti prostřednictvím realizace komunitních aktivit. Dále v obci funguje **Sbor dobrovolných hasičů Hroubovice**.

Z další komunitních aktivit byl zahájen kurz výpočetní techniky, virtuální univerzity třetího věku a byla obnovena činnost dětského výtvarného kroužku.

V roce 2020 byl založen kulturní spolek **Klicpera**, který v obci pořádá (spolupořádá) různorodé akce, jako např. Sousedské posezení, Pohádkový les (ve spolupráci s dobrovolnými hasiči), Svatováclavský fotbalík nebo různé přednášky.

Obrázek 7: Sportovně-společenský areál v Hroubovicích



Zdroj: www.cs-chalupy.cz

*Dle výsledků z realizovaného šetření je spokojeno s možnostmi sportovního vyžití v obci 100 % respondentů, s možnostmi kulturního vyžití v obci 95 % respondentů, s podmínkami pro činnost spolků je pak spokojeno také 100 % respondentů. **Takto vysoká spokojenost není běžná a ukazuje na kvalitu pořádaných kulturních a sportovních akcí v obci.***

A.5.4 Bezpečnost

Dle mapy kriminality je index kriminality⁴ v obvodním oddělení Skuteč ve výši 71,4 (rok 2019), což je v celorepublikovém **srovnání nízká hodnota**. V roce 2019 bylo v celém obvodním oddělení spácháno 105 zjištěných trestných činů, z toho bylo objasněno 81, což odpovídá 77% objasnění. Zajištění veřejného pořádku a ochrany majetku obyvatel provádí v rámci výkonu své služby Policie ČR. Ochrana životů, zdraví a majetku občanů před požáry, živelnými pohromami a jinými mimořádnými událostmi v katastru obce je zajištěna mimo složek integrovaného záchranného systému **jednotkou sboru dobrovolných hasičů**.

Tabulka 10: Index kriminality a trestné činy v obvodním odd. Skuteč v roce 2019

Údaje	Obvodní oddělení Skuteč
Zjištěno trestných činů	105
Objasněno trestných činů	81
% objasnění trestných činů	77
Index kriminality	71,4

Zdroj: www.mapakriminality.cz

V obecné rovině se Hroubovice neřadí mezi obce se zvýšeným bezpečnostním rizikem, bezpečnostní situace koresponduje s celkově nízkou úrovní kriminality v obci a okolí.

Výsledek dotazníkového šetření poukazuje na spokojenost obyvatel v této oblasti. S bezpečností v obci je spokojeno 80 % respondentů.

A.6 Životní prostředí

Problematika životního prostředí představuje komplexní fenomén, kdy vnímání kvality životního prostředí v obci není ovlivněno žádnými negativními vlivy. Do katastru obce zasahuje část přírodní rezervace Anenské údolí, která je zároveň evropsky významnou lokalitou. Nicméně severní část údolí v katastru obce Hroubovice není do evropsky významné lokality zahrnuta.

⁴ Index kriminality přepočítává počet trestných činů na deset tisíc obyvatel daného celku.

Podle BPEJ leží Hroubovice v mírně teplém, vlhkém klimatickém regionu. Průměrná roční teplota se pohybuje mezi 7 - 8 °C a průměrný úhrn srážek 550 - 650 mm.

Půdní fond – rozloha zemědělské a nezemědělské půdy se téměř neliší. Konkrétně se jedná u zemědělské půdy o 74,67 ha a u nezemědělské půdy 77,75 ha.

Na území obce se vyskytují převážně půdy s **průměrnou produkční schopností**, které lze využít v územním plánování pro výstavbu a jiné nezemědělské způsoby využití. V Hroubovicích se nachází rovněž půdy s velmi nízkou produkční schopností, jako jsou mělké půdy, hydromorfny půdy, silně skeletovité a silně erozně ohrožované půdně ekologické jednotky. Tyto půdy jsou pro zemědělské účely hůře využitelné. Lze připustit i jiné, efektivnější využití. Jedná se zejména o půdy s nízkým stupněm ochrany, s výjimkou vymezených ochranných pásem a chráněných území. Stejně tak nalezneme na území obce bonitně nejcenější půdy, které je možno vyjmout ze zemědělského půdního fondu pouze výjimečně, a to převážně pro záměry související s obnovou ekologické stability krajiny, případně pro liniové stavby zásadního významu.⁵

Tabulka 11: Druhy pozemků na území obce (ha)

	31. 12. 2018	31. 12. 2019
Celková výměra	152,42	152,42
Zemědělská půda	74,69	74,67
Orná půda	55,82	55,82
Chmelnice	-	-
Vínice	-	-
Zahrada	10,91	10,89
Ovocný sad	1,99	1,99
Trvalý travní porost	5,98	5,98
Nezemědělská půda	77,73	77,75
Lesní pozemek	61,41	61,41
Vodní plocha	1,32	1,32
Zastavěná plocha a nádvoří	5,86	5,88
Ostatní plocha	9,14	9,14

Zdroj: ČSÚ

Využití půdy pomáhá zanalyzovat **koeficient ekologické stability** (KES), což je poměrové číslo, které stanovuje poměr ploch tzv. stabilních a nestabilních krajinotvorných prvků ve zkoumaném území. V případě Hroubovic činí koeficient 1,15. Tato hodnota prozrazuje, že se jedná o vcelku vyváženou krajinu, v níž jsou technické objekty relativně v souladu s dochovanými přírodními strukturami, důsledkem je i nižší potřeba energo-materiálových vkladů.

Vodní toky – obcí Hroubovice protéká Anenský potok, který je levostranný přítokem Novohradky, na toku není vyhlášeno záplavové území.

Veřejná zeleň – významné plochy zeleně jsou soustředěny v jižní části obce, kde navazují na území **přírodní rezervace Anenské údolí**. Součástí sídelní zeleně jsou rovněž zahrádkové osady.

Příroda – v jižní části katastrálního území se nachází část **Anenského údolí**, která je přírodní rezervací, jejímž předmětem ochrany jsou polopřirozené suché trávníky a facie křovin na vápnitých podložích, extenzivní sečené louky nížin až podhůří, smíšené jasanovo-olšové lužní lesy temperátní a boreální Evropy, vápnomilné bučiny; hercynské dubohabřiny a modrásek bahenní.

⁵ <https://bpej.vumop.cz>

Ovzduší - kvalita ovzduší v obci je dlouhodobě příznivá. Z ročenky Českého hydrometeorologického ústavu z roku 2018 vyplývá, že území obce spadá do oblasti, kde dosahují průměrné roční koncentrace PM_{2,5} hodnot okolo 12 - 17 µg.m⁻³, tedy cca 60 % imisního limitu (25 µg.m⁻³), průměrné roční koncentrace PM₁₀ hodnot do 20 µg.m⁻³, tedy cca 50 % imisního limitu (40 µg.m⁻³) a průměrné roční koncentrace benzo(a)pyrenu⁶ cca 40 % imisního limitu.

Z pohledu ochrany přírody a krajiny je významné vymezení **soustavy územního systému ekologické stability (ÚSES)**. Do území obce zasahuje prvek vyššího, regionálního ÚSES, a to RBK 873 Skála – Krounka. Na lokální úrovni jsou v území evidovány - lokální biokoridor LBK 1b Stráně nad Bělou a lokální biocentrum LBC 2 Hroubovický kopec.

Dle výsledků z realizovaného šetření je spokojeno s množstvím a kvalitou zeleně v obci 95 % respondentů, s kvalitou ovzduší 79 % respondentů, s mírou hluchnosti v obci pak 79 % respondentů. Tato čísla jsou vysoká, obvykle bývá spokojenost v těchto oblastech nižší.

A.7 Správa obce

A.7.1 Obecní úřad

Správu obce má na starosti zastupitelstvo, které je pětičlenné (starosta, místostarostka a další tři zastupitelé). Zřízenými poradními orgány jsou kulturní a kontrolní výbor. Úřední hodiny má úřad v pondělí (16–18 hod.) a ve čtvrtek (16–17 hod.).

Starosta: Marcel Samek

Místostarostka: Šárka Dvořáková

A.7.2 Hospodaření a majetek obce

Základním plánem pro hospodaření obce je jeho rozpočet, který je každoročně schvalován zastupitelstvem obce a který odráží základní priority rozvoje. Daňové příjmy obce v absolutní výši od roku 2016 vzrostly, což je dáno především pozitivním vývojem ekonomiky České republiky, který zvýšil příjmy ze sdílených daní. Z tabulky je však vidět, že roky 2018 a 2019 jsou ovlivněny investiční akcí vybudování kanalizace v obci.

Tabulka 12: Hospodaření obce

Hospodaření/rok	2016	2017	2018	2019
Daňové příjmy	3 456 846,11	4 489 066,83	4 229 792,07	4 483 982,70
Nedaňové příjmy	56 035,00	44 585,93	151 803,09	832 960,62
Kapitálové příjmy	14 700,00	-	-	-
Neinvestiční přijaté transfery	969 654,00	545 628,00	684 837,40	220 119,00
Investiční přijaté transfery	967 000,00	852 184,00	13 836 470,60	15 259 938,63
Celkem příjmy	5 464 253,11	5 931 464,76	18 902 903,16	20 797 000,95
Běžné výdaje	3 669 521,96	3 516 142,42	3 428 431,25	3 323 838,91
Kapitálové výdaje	3,685 249,44	3 156 458,25	19 718 785,90	22 486 492,10
Celkem výdaje	7 354 771,40	6 672 600,67	23 147 217,15	25 810 331,01
Financování	1 804 913,00	662 816,13	8 508 057,00	4 405 035,00
Saldo	-85 623,29	-78 319,78	4 263 743,01	-608 295,06

Zdroj: Monitor státní pokladna

⁶ Mezi jeho nejvýznamnější zdroje se řadí spalování pevných paliv v kotlích nižších výkonů, především v domácích topeništích.

A.7.3 Vnější vztahy a vazba obce

Hroubovice jsou členem **Místní akční skupiny (MAS) Skutečsko, Košumbersko a Chrastecsko, z.s.**, jež je dobrovolným společenstvím občanů, neziskových organizací, soukromé podnikatelské sféry a veřejné správy spolupracujících na rozvoji venkova, zemědělství či venkovských ekonomik. Sdružení bylo založeno v lednu roku 2013 a má sídlo v Luži.

Hroubovice jsou rovněž součástí dobrovolného svazku obcí **Mikroregionu Skutečsko – Ležáky** v okrese Chrudim, jehož jeho sídlem je Vrbatův Kostelec a jehož cílem je všeobecná ochrana životního prostředí v zájmovém území, společný postup při dosahování ekologické stability zájmového území, koordinace významných investičních akcí v zájmovém území, koordinace obecních územních plánů a územní plánování v regionálním měřítku, podpora vzniku podmínek pro vytváření pracovních příležitostí, zastupování členů svazku při jednání o společných věcech s třetími osobami (orgány státní správy aj.), propagace svazku a jeho zájmového území. Sdružuje celkem 12 obcí a byl založen v roce 2001.

Dle výsledků z realizovaného šetření je s komunikací úřadu obce velmi nebo spíše spokojeno 89 % respondentů.

A.8 Dotazníkové šetření

V obci Hroubovice proběhlo v únoru a březnu 2020 dotazníkové šetření mezi občany, jehož výsledky jsou použity při tvorbě strategie rozvoje obce. Cílem bylo zjistit, jak jsou místní s životem v obci spokojeni, co je trápí nebo co doporučují přednostně řešit. **Výsledek šetření je velmi pozitivní, spokojenost s obcí jako místem pro život převládala u naprosté většiny respondentů.**

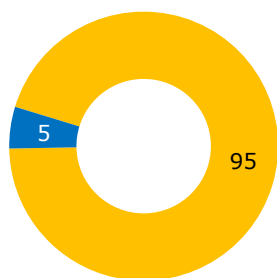
Průběh dotazníkového šetření (sběr) mohl být ovlivněn vyhlášením nouzového stavu v České republice dne 12. 3. 2020, z důvodu ohrožení zdraví v souvislosti s prokázáním výskytu koronaviru (označovaný jako SARS CoV-2) na území České republiky.

Šetření bylo doplněno o aktuální otázky rozvoje obce. Struktura respondentů odpovídala věkové struktuře obyvatel obce, celkem se podařilo získat 20 vyplněných formulářů (7 % občanů obce starších 18 let).

S obcí jako místem pro život je spokojeno **95 % respondentů**, s mezilidskými vztahy v obci je spokojeno **75 % respondentů**, v tomto směru se jedná o dobré hodnocení. Občané oceňují aktivní přístup vedení obce, aktivní obyvatele a ochotu vzájemné spolupráce v obci.

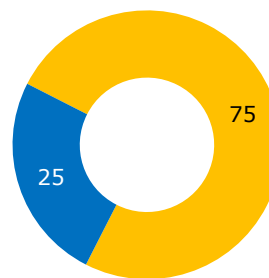
Otázka: Jak jste spokojen/a s životem v obci z následujícího pohledu

MÍSTO PRO ŽIVOT (%)



■ Spokojen(a) ■ Nespokojen(a)

MEZILIDSKÉ VZTAHY (%)



■ Spokojen(a) ■ Nespokojen(a)

Otázka: Co se Vám v obci nejvíce líbí nebo nelíbí?

LÍBÍ	NELÍBÍ
✓ hřiště	! domy blízko sebe, nečištěný potok od povodí Labe, hlučící romskou společnost
✓ máme tu nablízku přírodu, klid	! baráky na sobě
✓ schopný starosta	! lidé kteří nic nedělají a jen kritizují
✓ pracovitost, houževnatost a nápaditost našeho starosty	! hluk o víkendu
✓ dobří lidé	! nálada v obci
✓ sportovní možnosti	! doprava v obci a riziková místa pro chození
✓ akce - kulturní místnost	! horší průjezd autem pro ulici
✓ sportovní a kulturní akce	! nepořádek u domů
✓ postupně se buduje - centrum, čistota, odpady	! rychlost aut, když jedou směrem na Bělé
✓ akce pro veřejnost	! hluk
✓ upravenost	! provoz
✓ čisto v obci	! cesty v obci
✓ sál	! závistivý a udávající občan
✓ rehabilitační cvičení, čekárny	! psí výkaly, řeka - velký nános bahna
✓ nové komunitní centrum, knihovna, tržiště	! nepořádek okolo kontejnerů
✓ komunitní centrum, knihovna	! nepořádek v řece a u řeky

LÍBÍ	NELÍBÍ
✓ knihovna, další vzdělávání, možnost rehab. cvičení	! nepořádek okolo komínů, psí výkaly
✓ obecní úřad - kulturní místnost, akce	! pejskaři neuklízejí
✓ za poslední roky se toho tady hodně zlepšilo, děkujeme	! vztahy mezi lidmi
✓ klid a bezpečno	! častější linky autobusů
✓ nové kulturní centrum	
✓ společenské akce, které se u nás konají	
✓ obec a vedení obce komunikuje s lidmi a snaží se dělat věci pro lidi	
✓ v obci fungují spolky, konají se akce	

Otázka: Jak se nejčastěji dopravujete do zaměstnání/do školy/k lékaři?
(možnost kombinace více druhů užitých prostředků)

70 %
auto

30 %
autobus

15 %
kolo

10 %
pěšky

10 %
vlak

Plánujete se v příštích 5 letech odstěhovat z obce?

95 %
ne

5 %
ano, do obce v rámci regionu

Otázka: Úroveň spokojenosti s kvalitou života a životního prostředí v obci.

Dostupnost sociálních služeb	22	50	22	6
Dostupnost zdravotní péče	5	40	40	15
Podmínky pro činnost spolků	44	56		
Možnosti nakupování	25	20	20	35
Komunikace úřadu obce	42	47	11	
Údržba komunikací a chodníků	32	42	26	
Svoz odpadu	30	70		
Bezpečnost v obci	30	50	15	5
Veřejná doprava	20	45	20	15
Množství a kvalita zeleně	32	63	5	
Kvalita ovzduší	21	58	16	5
Míra hluchosti	11	68	16	5

■ velmi spokojen(a) ■ spíše spokojen(a) ■ spíše nespokojen(a) ■ velmi nespokojen(a)

Pozitivní hodnocení:

- ✓ Dostupnost sociálních služeb (vybrané komentáře respondentů: v případě potřeby možnost služby využít dobrých služeb organizací)
- ✓ Podmínky pro činnost spolků (komentáře: je tu plno spolků, jen si vybrat)
- ✓ Komunikace úřadu obce (komentáře: super starosta,)

- ✓ Údržba komunikací a chodníků (komentáře: všechno uklidí)
- ✓ Svoz odpadu
- ✓ Bezpečnost v obci (komentáře: trochu nás zlobí doprava)
- ✓ Množství a kvalita zeleně (komentáře: máme tu zeleno a o staré stromy je postaráno)
- ✓ Kvalita ovzduší (komentáře: bohužel jsou tu i rodiny, které topí čímkoliv...katastrofa; kouř z komínů).
- ✓ Míra hlučnosti (komentáře: kazí to někteří jedinci)

Výhrady:

- ✓ Dostupnost zdravotní péče (komentáře: Luže a Chrast jsou na zubaře i oční lékaře katastrofální... Skuteč to trochu zachraňuje, ale mají plno)
- ! Možnosti nakupování (komentáře: není obchod, dojíždíme; alespoň základní potraviny by se hodily)
- ! Veřejná doprava (komentáře: do Skutče není přímá linka)

Otázka: Úroveň spokojenosti s materiální vybaveností a vzděláváním.



■ velmi spokojen(a) ■ spíše spokojen(a) ■ spíše nespokojen(a) ■ velmi nespokojen(a)

Pozitivní hodnocení:

- ✓ Možnosti pro výstavbu rodinných domů (komentáře: jsme velcí akorát; jsou zde stavební parcely, které majitel neprodá)
- ✓ Možnosti kulturního vyžití (komentáře: na malou obec máme velice bohaté kulturní vyžití)
- ✓ Možnosti sportovního vyžití (komentář: máme k dispozici hřiště)
- ✓ Dostupnost základní školy

Výhrady:

- ! Dostupnost mateřské školy (komentáře: musí se dojíždět)

Otázka: Co Vám v obci nejvíce chybí?

- obchod,
- centrum pro děti,
- pro mladé tu není vyžití (akce, restaurace),
- radar, přechody,
- chodníky,
- obchod, lékař,
- obchod, ničení nově vybudovaných prostor, špatné řešení spojů,
- Obchod, doprava - špatná návratnost autobus - vlak a obráceně,
- obchod - základní potraviny.

Otázka: Jaké investice by se měly přednostně financovat z obecního rozpočtu? (% , možnost tří odpovědí)

Přednostně by se mělo investovat dle respondentů do komunikací, chodníků, podpory spolků a akcí v obci.

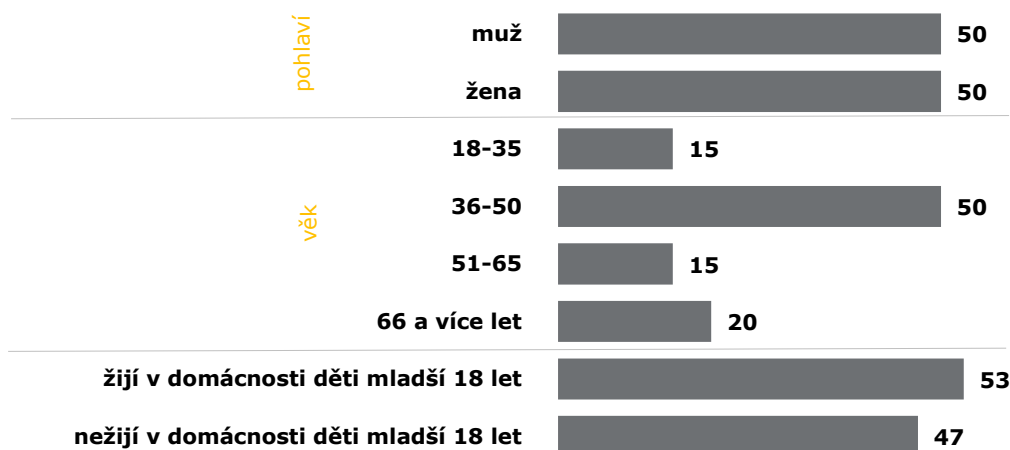
Žádný z respondentů nevedl oblast cestovního ruchu a školního zařízení.



Otázka: Připomínky, komentáře občanů (text ponechán dle znění respondentů).

- musíme se více starat o přírodu a zeleň v obci,
- držím pěsti.

Otázka: Struktura respondentů (%)



A.9 Východiska pro návrhovou část

Východiska pro návrhovou část jsou zpracována zejména na základě poznatků z charakteristiky obce, šetření názorů obyvatel a výstupů z průběžných jednání a rozhovorů. SWOT analýza pomůže přehledně identifikovat silné i slabé stránky obce, příležitosti rozvoje či budoucí hrozby. Ze SWOT analýzy se také vychází při stanovení návrhů opatření a dalšího zaměření rozvojového plánu obce.

Silné stránky	Slabé stránky
<p>Ekonomický rozvoj obce</p> <ul style="list-style-type: none"> + Nízký podíl nezaměstnaných osob – výborná situace na trhu práce. + Blízkost města Skuteč (i z hlediska lokální ekonomiky). + Možnost ubytování pro turisty v obci. <p>Životní prostředí</p> <ul style="list-style-type: none"> + Neexistence většího průmyslového znečišťovatele ovzduší v okolí obce. + Dobrá kvalita ovzduší v obci. + Dobrá hodnota koeficientu ekologické stability. + Zavedený systém sběru separovaného odpadu. <p>Správa obce, sociální a zdravotní oblast</p> <ul style="list-style-type: none"> + Klidné místo pro život/bydlení. + Komunikace s občany, úsilí o otevřený přístup obce. + Spokojenost místních občanů (dle výsledků dotazníkového šetření). + Bezpečnost v obci. + Existence sboru dobrovolných hasičů. + Fungující sociální péče v obci. <p>Infrastruktura</p> <ul style="list-style-type: none"> + Technická infrastruktura (vodovod, elektro, 	<p>Ekonomický rozvoj obce</p> <ul style="list-style-type: none"> - Poptávka po obchodu se smíšeným zbožím (názory občanů v rámci dotazníkového šetření). <p>Obyvatelstvo</p> <ul style="list-style-type: none"> - Nepříznivý vývoj indexu stáří a pokles počtu obyvatel v obci. <p>Infrastruktura</p> <ul style="list-style-type: none"> - Dopravní spojení obce autobusovou dopravou (návaznost a četnost spojů dle občanů z dotazníkového šetření).

<p>kanalizace, plynofikace).</p> <p>Školství, vzdělávání a aktivity volného času</p> <ul style="list-style-type: none"> + Moderní sportovně-společenský areál v obci. + Fungující komunitní centrum. 	
Příležitosti	Hrozby
<p>Ekonomický rozvoj</p> <ul style="list-style-type: none"> ✓ Rozvoj drobného podnikání. ✓ Využití dotačních příležitostí pro financování rozvoje obce. <p>Obyvatelstvo</p> <ul style="list-style-type: none"> ✓ Koordinovaný růst počtu obyvatel. <p>Životní prostředí</p> <ul style="list-style-type: none"> ✓ Systematická obnova a údržba zeleně. ✓ Vytváření nových tras/stezek - prostupnost obce, spojení do okolních obcí. ✓ Podpora využívání ekologických zdrojů vytápění, energie, úspor vody. <p>Správa obce, sociální a zdravotní oblast</p> <ul style="list-style-type: none"> ✓ Budování otevřeného úřadu. ✓ Participativní přístup k řízení a rozvoji obce. ✓ Podpora zdravotní péče, rozšiřování péče o seniory. ✓ Využití dotačních prostředků a spolupráce s okolními obcemi. ✓ Spolupráce a členství obce v rozvojových sdruženích. <p>Infrastruktura</p> <ul style="list-style-type: none"> ✓ Možnosti doplnění pěší a cyklistické prostupnosti území. <p>Školství, vzdělávání a aktivity volného času</p> <ul style="list-style-type: none"> ✓ Podpora podmínek pro spolkový život v obci (zázemí pro spolky). 	<p>Ekonomický rozvoj</p> <ul style="list-style-type: none"> • Snížení příjmů ze sdílených daní kvůli zhoršení kondice české ekonomiky, zhoršení financování obce. <p>Obyvatelstvo</p> <ul style="list-style-type: none"> • Celorepublikový trend stárnutí populace. <p>Životní prostředí</p> <ul style="list-style-type: none"> • Legislativní změny týkající se nakládání s odpady (omezení skládkování). • Zvyšující se produkce odpadu. • Ohrožení obce a jeho zázemí suchem, úbytek spodní vody v krajině. <p>Správa obce</p> <ul style="list-style-type: none"> • Nárůst byrokracie a zvyšování administrativní náročnosti veřejné správy. <p>Infrastruktura</p> <ul style="list-style-type: none"> • Zvyšující se nároky na technickou infrastrukturu. • Zvyšující se motorizace a tranzitní doprava. <p>Školství, vzdělávání a aktivity volného času</p> <ul style="list-style-type: none"> • Trávení volného času mimo obec.

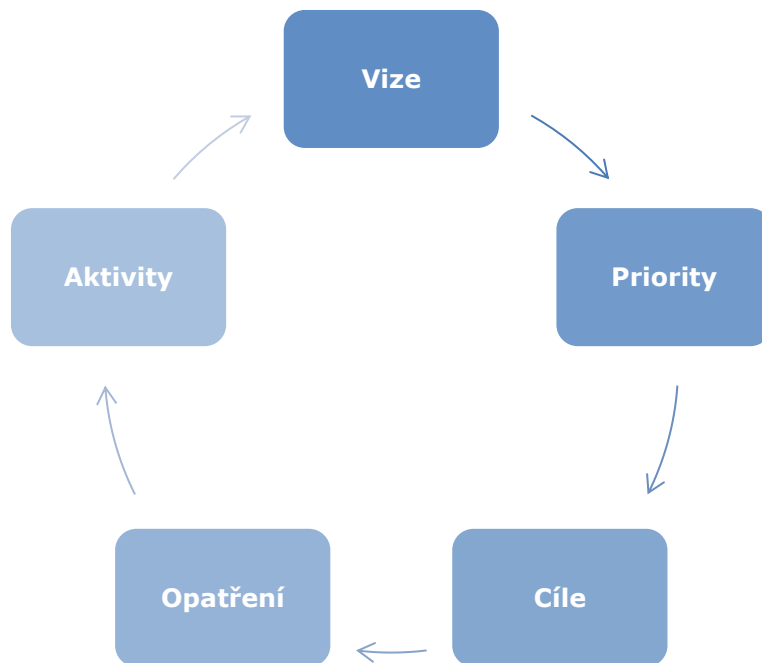


NÁVRHOVÁ ČÁST

B Návrhová část

Návrhová část Strategie rozvoje obce Hroubovice vytyčuje základní směry budoucího vývoje obce do roku 2026 a umožňuje vedení komplexně identifikovat potenciál rozvoje obce ve střednědobém až dlouhodobém období.

Obrázek 8: Struktura návrhové části



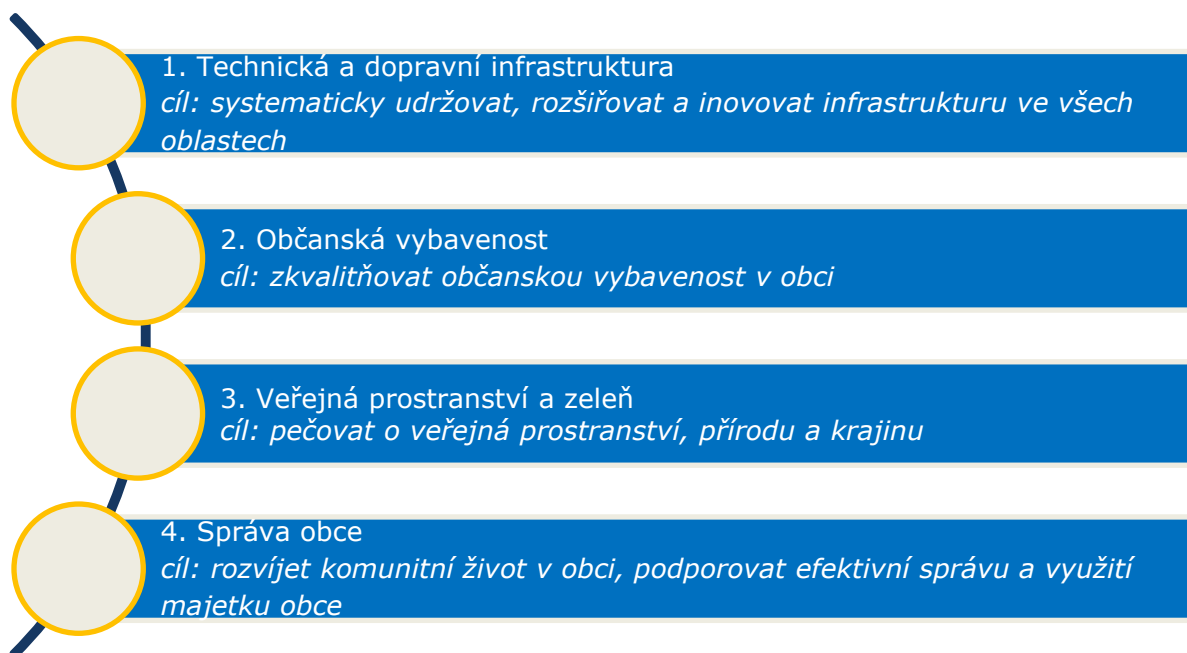
B.1 Vize

Co je vize? Vize určuje představu o budoucnosti obce, vyjadřuje, jak se bude obec rozvíjet a měnit.

Hroubovice jsou přátelské a klidné místo k bydlení disponující kvalitní infrastrukturou a dobrým dopravním napojením. Obec je přívětivá k obyvatelům všech věkových skupin. Vyvážený rozvoj je zajištěn širokou škálou možností trávení volného času, atraktivním bydlením, kvalitním životním prostředím a spoluprací s okolními obcemi.

B.2 Priority a cíle

Priority představují ucelené, tematicky orientované celky, které jsou konkrétněji rozpracovány do nižších hierarchických úrovní.



B.3 Opatření a rozvojové aktivity

Opatření konkretizují cíle a zpřesňují priority, ve kterých se bude obec rozvíjet. Aktivity konkretizující opatření jsou specifikovány v tabulkové podobě s následující strukturou.

Název aktivity/projektu	Důležitost	Termín realizace	Odhad nákladů na realizaci (v tis. Kč)	Zdroj financování
Název aktivity	Důležitost aktivity: - vysoká - střední - nízká	Předpokládané datum realizace (důležitá provázanost na rozpočet)	Náklady dle rozpočtového výhledu/dle projektu/nyní nelze určit dle potřeby – celkové náklady, roční, průběžné u opakujících se aktivit	Rozpočet obce / dotace/ nestanoveno – z čeho bude daná aktivita financována
<i>Komentář: informace o stavu, vysvětlení aktivity, přínos a cokoliv důležitého k aktivitě.</i>				

Priorita 1 Technická a dopravní infrastruktura

Opatření 1.1 Technická infrastruktura a odpadové hospodářství

V rámci tohoto opatření bude řešena veškerá dostupná a plánovaná technická infrastruktura v obci. Bezproblémové napojení domácností na technickou infrastrukturu patří k službám, které obec poskytuje pro zajištění kvality života svých občanů. V oblasti odpadů a nakládání s nimi je kromě udržení stávající nabídky služeb třeba zajistit jejich další vývoj, a to s ohledem na stále nové technologie v oblasti odpadového hospodářství. Nadále je žádoucí posilovat motivaci občanů ke třídění odpadů.

Rozvojové aktivity

Název aktivity/projektu	Důležitost	Termín realizace	Odhad nákladů na realizaci (v tis. Kč)	Zdroj financování
Zefektivnění odpadového hospodářství	Střední	Průběžně	Nestanoveno	Rozpočet obce/svozná firma
<i>Komentář:</i> <ul style="list-style-type: none">◦ propagace třídění, postupné rozšíření využití kompostérů v domácnostech apod.◦ vytváření podmínek pro kvalitní separaci komunálního odpadu, bioodpadu aj.				
Vybudování, údržba, modernizace technické infrastruktury	Střední	Průběžně	Náklady dle jednotlivých projektů	Rozpočet obce/dotace
<i>Komentář:</i> <ul style="list-style-type: none">◦ výstavba a využití obnovitelných zdrojů energie,◦ aktivity vedoucí k maximalizaci úspor energie v obci,◦ rekonstrukce /oprava/obnova rozhlasu, veřejného osvětlení, výměna stožárů, výbojek aj.				

Opatření 1.2 Dopravní infrastruktura a obslužnost, vč. bezpečného pohybu obyvatel

V rámci opatření budou realizovány aktivity, které povedou k budování či rekonstrukci místních komunikací, chodníků, mostů, zajištění bezpečného pohybu obyvatel v obci a odpovídající obslužnosti obce (optimalizace autobusových spojení).

Rozvojové aktivity

Název aktivity/projektu	Důležitost	Termín realizace	Odhad nákladů na realizaci (v tis. Kč)	Zdroj financování
Vybudování/modernizace chodníků v obci	Vysoká	Průběžně	Náklady dle jednotlivých projektů	Rozpočet obce/dotace
<i>Komentář:</i> <ul style="list-style-type: none">◦ postupná realizace oprav a vybudování chodníků v obci (podle technických možností konkrétního úseku).				
Opravy/modernizace komunikací v katastru obce a mostů	Vysoká	Průběžně	Náklady dle jednotlivých projektů	Rozpočet SÚS Pardubického kraje/dotace /rozpočet obce

Název aktivity/projektu	Důležitost	Termín realizace	Odhad nákladů na realizaci (v tis. Kč)	Zdroj financování
Komentář: <ul style="list-style-type: none"> o zlepšení stavu a sjízdnosti komunikací, zvýšení bezpečnosti, o budování nových místních komunikací pro rozvoj bydlení v obci, o posouzení stavu mostů, postupná realizace rekonstrukcí a oprav mostů, o rekonstrukce a opravy povrchů místních komunikací. 				
Vyjednávání o optimalizaci autobusových a vlakových spojení	Střední	Průběžně	0	Nestanoveno
Komentář: <ul style="list-style-type: none"> o vyjednávání se zástupci Pardubického kraje o optimalizaci autobusových spojení se zaměřením na dopravu občanů do zaměstnání a žáků do škol; nutná spolupráce okolních obcí apod. 				
Zvyšování bezpečnosti dopravy	Nízká	Průběžně	Nestanoveno	Nestanoveno
Komentář: <ul style="list-style-type: none"> o dle možných řešení umístění dopravně – bezpečnostních prvků (dopravní značení, radar a měřič rychlosti v obci, dopravní zrcadla, zpomalovací retardéry v obci či jiné bezpečnostní prvky), spolupráce s ostatními subjekty. 				

Priorita 2 Občanská vybavenost

Opatření 2.1 Sociokulturní život v obci

V rámci opatření budou realizovány aktivity poskytující širokou nabídku občanům k aktivnímu trávení volného času a aktivity podporující činnosti zájmových seskupení. Aktivity v oblasti infrastruktury bude obec doplňovat realizací aktivit na podporu a propagaci konaných kulturních programů, akcí a společenských událostí. Vzhledem k pokračujícím demografickým trendům je nutné předpokládat nárůst poptávky po sociálních službách, proto je nutné periodicky monitorovat potřeby cílových skupin v obci.

Rozvojové aktivity

Název aktivity/projektu	Důležitost	Termín realizace	Odhad nákladů na realizaci (v tis. Kč)	Zdroj financování
Zachování stávajících kulturních a sportovních aktivit a rozšíření o nové	Střední	Průběžně	Každoročně dle potřeby	Rozpočet obce/dotace
Komentář: <ul style="list-style-type: none"> o podpora stávajících spolků v obci, o podpora rozvoje nových spolků v obci, o vytváření podmínek pro podporu spolků a spolkových činností v obci (adekvátní zázemí, vybavení, prostředky apod.), o podpora tradičních i nových forem zvyků a obyčejů pro sdružování obyvatelstva pod záštitou spolků. 				

Opatření 2.2 Bydlení v obci

V rámci opatření budou realizovány aktivity vedoucí ke spokojenému bydlení v obci, k možnosti bydlení v obci, v komunikaci se soukromými subjekty apod.

Název aktivity/projektu	Důležitost	Termín realizace	Odhad nákladů na realizaci (v tis. Kč)	Zdroj financování
Podpora individuální bytové výstavby v obci	Nízká	Průběžně	Nestanoveno	Rozpočet obce/dotace
<i>Komentář:</i> <ul style="list-style-type: none">podpora individuální bytové výstavby; vyjednávání se soukromými vlastníky o odkupu nebo pronájmu vhodných nemovitostí a pozemků; vybudování inženýrských sítí a výstavba místní komunikace k parcelám pro případnou výstavbu rodinných domů.				

Priorita 3 Veřejná prostranství a zeleň

Opatření 3.1 Péče o veřejná prostranství, přírodní prvky a zeleň v obci

V rámci opatření budou realizovány aktivity vedoucí k údržbě veřejných prostranství, k rekonstrukci veřejných ploch a budov. Díky péči a výsadbě zeleně v intravilánu obce navíc dojde k posílení biodiverzity a k celkovému zlepšení prostředí.

Název aktivity/projektu	Důležitost	Termín realizace	Odhad nákladů na realizaci (v tis. Kč)	Zdroj financování
Postupná výsadba a revitalizace zeleně v obci	Střední	Průběžně	Každoročně dle potřeby	Rozpočet obce/dotace
<i>Komentář:</i> <ul style="list-style-type: none">postupná výsadba a revitalizace zeleně, stromořadí, upravené okolí místních komunikací i pěšin (nahrazení proschlých, špatně rostlých porostů, či porostů ohrožujících majetek či zdraví občanů novou výsadbou).				
Budování laviček a potřebného mobiliáře v obci	Nízká	Průběžně	Nestanoveno	Rozpočet obce/dotace
<i>Komentář:</i> <ul style="list-style-type: none">budování laviček a potřebného mobiliáře v obci pro občany a jejich pohyb v obci.				
Vybavení pro údržbu veřejných prostranství	Nízká	Průběžně	Každoročně dle potřeby	Rozpočet obce/dotace
<i>Komentář:</i> <ul style="list-style-type: none">nákup a údržba techniky na údržbu zeleně, veřejných prostranství aj. prostor a objektů v majetku obce.				
Péče a obnova studen (vodních zdrojů) v obci	Nízká	Průběžně	Nestanoveno	Rozpočet obce/dotace
<i>Komentář:</i> <ul style="list-style-type: none">péče o vodní zdroje, využití na zalévání apod.				

Opatření 3.2 Zachování příznivého životního prostředí a ochrana hodnot okolní krajiny

Ve vazbě na stanovené opatření se bude dlouhodobě podporovat zlepšování životního prostředí v okolí obce, aktivity navyšující funkčnost krajiny, výsadby stromů (alejí, extenzivních sadů v extravilánu obce) a úklid krajiny. V kontextu probíhajících klimatických změn je důležité podporovat projekty všech velikostí vedoucí k zadržování vody v krajině a zmírňování následků sucha.

Rozvojové aktivity

Název aktivity/projektu	Důležitost	Termín realizace	Odhad nákladů na realizaci (v tis. Kč)	Zdroj financování
Pěší prostupnost krajinou	Střední	Průběžně	Náklady dle jednotlivých projektů	Rozpočet obce
<i>Komentář:</i> <ul style="list-style-type: none">○ <i>obnova polních cest, řešení majetkových vztahů, postupná realizace stezek a cest pro zvýšení prostupnosti území (krajiny).</i>				
Výsadba zeleně v okolí obce	Nízká	Průběžně	Náklady dle jednotlivých projektů	Rozpočet obce
<i>Komentář:</i> <ul style="list-style-type: none">○ <i>výsadba biokoridorů, obnova polních cest, alejí podél cest a liniových krajinných prvků, výsadba kvalitních a odolných dřevin</i>				
Realizace prvků pro zadržování vody v krajině	Nízká	Průběžně	Náklady dle jednotlivých projektů	Rozpočet obce/dotace
<i>Komentář:</i> <ul style="list-style-type: none">○ <i>posílení retenčních schopností krajiny (retenční nádrže, tůně, mokřady), spolupráce se soukromými investory a jinými subjekty (např. zemědělci, Biskupství královéhradecké).</i>				
Realizace protipovodňových a protierozních opatření	Nízká	Průběžně	Náklady dle jednotlivých projektů	Rozpočet obce/dotace
<i>Komentář:</i> <ul style="list-style-type: none">○ <i>se zadržováním vody v krajině jsou silně spjata protipovodňová opatření. Za účelem snižování negativních projevů vodní a větrné eroze budou (v případně ve spolupráci) zaváděna protierozní opatření.</i>				

Priorita 4 Správa obce

Opatření 4.1 Přívětivý úřad

V rámci opatření bude nadále posilována úloha e-governmentu ve správě obce a komunikace s občanem. Prostřednictvím realizace vhodných aktivit bude v maximální možné míře zajišťována bezpečnost zdejších obyvatel a ochrana majetku.

Při správě majetku obce bude obec podporovat efektivní správu a využití svého majetku včetně realizace opatření, aby nedocházelo k zásadnímu navýšování výdajů na opravy či údržbu majetku.

Rozvojové aktivity

Název aktivity/projektu	Důležitost	Termín realizace	Odhad nákladů na realizaci (v tis. Kč)	Zdroj financování
Rekonstrukce a obnova budov a pozemků v majetku obce	Střední	Průběžně	Náklady dle jednotlivých projektů	Rozpočet obce/dotace
<i>Komentář:</i> <ul style="list-style-type: none">rekonstrukce a obnova budov a pozemků v majetku obce (rekonstrukce, technické zhodnocení nemovitostí), veřejných objektů v katastru obce.				
Vybudování bezpečnostních a kamerových systémů	Střední	Průběžně	Náklady dle jednotlivých projektů	Rozpočet obce/dotace
<i>Komentář:</i> <ul style="list-style-type: none">vybudování bezpečnostních a kamerových systémů pro ochranu majetku a zvýšení bezpečnosti obyvatel v obci.				
Rozvoj e-government služeb	Střední	Průběžně	Náklady dle jednotlivých projektů	Rozpočet obce
<i>Komentář:</i> <ul style="list-style-type: none">pokračování digitalizace služeb veřejné správy v návaznosti na národní podporu zavádění nástrojů e-government, zvyšování možností on-line komunikace s úřadem.				
Pokračování v zapojování veřejnosti do plánování rozvoje obce	Nízká	Průběžně	Nestanoveno	Rozpočet obce/dotace
<i>Komentář:</i> <ul style="list-style-type: none">veřejná projednání, rozvoj a zkvalitňování informovanosti obyvatelstva, spoluzodpovědnost občanů k budoucímu rozvoji obce (participace v plánování obce).				
Zvyšování povědomí občanů o systému sociálních služeb	Nízká	Průběžně	Každoročně dle potřeby	Rozpočet obce
<i>Komentář:</i> <ul style="list-style-type: none">informace o sociálních službách a komunitním plánování.				
Digitalizované podklady a mapy	Nízká	Průběžně	Nestanoveno	Rozpočet obce/dotace
<i>Komentář:</i> <ul style="list-style-type: none">vytvoření technických map, pasportů, mapových podkladů pro úřad i veřejnost apod.				

Opatření 4.2 Aktivní spolupráce uvnitř i navenek

V rámci opatření bude docházet k podpoře a spolupráci na aktivitách v rámci fungování obce (spolky, neziskové organizace), tak i v aktivitách v rámci dobrovolných svazků, kterého je obec členem. Dále pak budou realizovány aktivity vytvářející podmínky pro rozvoj podnikatelských, kulturních a společenských aktivit v obci.

Rozvojové aktivity

Název aktivity/projektu	Důležitost	Termín realizace	Odhad nákladů na realizaci (v tis. Kč)	Zdroj financování
Rozvoj mikroregionální spolupráce	Střední	Průběžně	Nestanoveno	Rozpočet obce/dotace
<i>Komentář:</i> <ul style="list-style-type: none">o <i>identifikace cílů spolupráce a realizace aktivit na mikroregionální úrovni (místní akční skupina, mikroregion) vedoucích ke stanoveným cílům s důrazem na uspokojování potřeb obyvatel.</i>				
Spolupráce s (místními) organizacemi a místními podnikateli	Střední	Průběžně	Nestanoveno	Rozpočet obce
<i>Komentář:</i> <ul style="list-style-type: none">o <i>identifikace cílů spolupráce a realizace aktivit na místní úrovni s podnikateli a dalšími místními organizacemi.</i>				
Vyvíjení aktivit vedoucích k lokálnímu rozvoji obce	Střední	Průběžně	Náklady dle jednotlivých projektů	Rozpočet obce/dotace
<i>Komentář k aktivitě:</i> <ul style="list-style-type: none">o <i>zkvalitňování života v obci naplňováním aktuálních potřeb obyvatel v rámci schváleného územního plánu obce,</i>o <i>vytváření podmínek pro rozvoj podnikatelských aktivit v obci,</i>o <i>obnova sítě veřejného rozhlasu a jiných forem informování obyvatelstva, aktivní zapojení do integrovaného záchranného systému,</i>o <i>záchrana, opravy a údržba památek v obci, podpora obnovy historických tradic a zvyků,</i>o <i>podpora nových forem kulturního života v obci.</i>				

B.4 Podpora realizace strategie rozvoje obce

Za **koordinaci** činností spojených se strategií rozvoje obce a za sledování a vyhodnocování plnění a aktualizaci strategie je zodpovědný **starosta (ve spolupráci se zastupiteli obce)**.

Průběžná aktualizace strategie se bude mimo jiné opírat o pravidelné každoroční setkání zastupitelů obce, aktivních občanů a případně zástupců organizací a právnických osob, které v obci působí a mají zájem se podílet na rozvoji obce. Toto setkání se uskuteční na podzim v termínu předcházejícími přípravě rozpočtu na následující rok. V úvodu setkání starosta obce zrekapituluje plnění strategie rozvoje obce v daném roce a navrhne hlavní změny a dle potřeby navrhne úpravy aktivit návrhové části.

Návrh aktualizace je diskutován na jednání zastupitelstva a provázán s návrhem rozpočtu, protože návrh aktualizace musí být projednán a schválen zastupitelstvem obce (obvykle spolu se schvalováním rozpočtu).

Zhodnocení plnění strategie rozvoje obce obsahuje u jednotlivých aktivit následující informace:

- stav realizace: splněno / v realizaci dle plánu (využíváno zejména u víceletých aktivit) / v realizaci (ale později / dříve oproti plánu) / nerealizováno,
- skutečné náklady,
- dle potřeby komentář ke stavu realizace – zejména zdůvodnění, proč aktivita nebyla realizována dle plánu, dále i např. zkušenosti z realizace, které by mohly být využity.

Stav realizace lze vyjádřit zbarvením v tabulce s přehledem aktivit (např. zelená = splněno, oranžová = v realizaci).

Aktualizace strategie rozvoje obce probíhá obvykle 1x ročně. Aktualizací se rozumí zejména:

- doplnění nových aktivit,
- zpřesnění/úprava stávajících aktivit (včetně úprav komentářů k aktivitám),
- odstranění aktivit, pokud jejich realizace již není relevantní.

Návrh aktualizace bude obsahovat přehled provedených změn. Na jeho základě bude vytvořena a zveřejněna aktuální podoba strategie rozvoje obce (v ní mohou být provedené změny zvýrazněny, např. podbarvením).

Seznam použitých zkratk

Následující tabulka obsahuje základní zkratky, které jsou v tomto dokumentu používány.

Tabulka 13: Seznam zkratk

Zkratka	Význam
BPEJ	Bonitovaná půdně ekologická jednotka
CZ-NACE	Klasifikace ekonomických činností
ČR	Česká republika
ČSÚ	Český statistický úřad
KES	Koeficient ekologické stability

Seznam grafů, tabulek a obrázků

Graf 1: Vývoj v počtu obyvatel mezi lety 2009 - 2019	7
Tabulka 1: Souhrnné informace o obci.....	7
Tabulka 2: Počet obyvatel dle věkových skupin (31. 12. daného roku)	8
Tabulka 3: Pohyb obyvatelstva v letech 2009 – 2019 (k 30. 6. daného roku)	8
Tabulka 4: Podíl nezaměstnaných osob v letech 2014 - 2019	9
Tabulka 5: Podnikatelské subjekty podle právní formy (31. 12. 2019).....	9
Tabulka 6: Podnikatelské subjekty podle počtu zaměstnanců	9
Tabulka 7: Počet dokončených bytů v obci	11
Tabulka 8: Domovní fond obce Hroubovice (SLDB 2011)	12
Tabulka 9: Počet bytů v obci a jejich obydlenost (SLDB 2011)	12
Tabulka 10: Index kriminality a trestné činy v obvodním odd. Skuteč v roce 2019	15
Tabulka 11: Druhy pozemků na území obce (ha)	16
Tabulka 12: Hospodaření obce	17
Tabulka 13: Seznam zkratk.....	35
Obrázek 1: Poloha obce Hroubovice	6
Obrázek 2: Letecký pohled na obec Hroubovice	6
Obrázek 3: Zámeček Hroubovice	11
Obrázek 4: U Tří Sluncí	11
Obrázek 5: Chalupa Adélka	11
Obrázek 6: Autobusové zastávky v Hroubovicích.....	12
Obrázek 7: Sportovně-společenský areál v Hroubovicích	15
Obrázek 8: Struktura návrhové části	26