



Evropská unie
Evropský sociální fond
Operační program Zaměstnanost



STRATEGIE ROZVOJE
OBCE

HOLETÍN

PRO OBDOBÍ 2021 - 2026

Pořizovatel: Obec Holetín
Horní Holetín 105
539 71 Holetín

Zpracovatel: AQE advisors, a.s.
třída Kpt. Jaroše 1944/31
602 00 Brno

Název projektu: Efektivní veřejná správa obcí Mikroregionu Skutečsko – Ležáky

Číslo projektu: CZ.03.4.74/0.0/0.0/17_080/0010011

Doba zpracování: leden 2020 – listopad 2020

Strategie rozvoje obce Holetín byla zpracovávána s využitím „Metodiky tvorby programu rozvoje obce“ vydané Ministerstvem pro místní rozvoj ČR.

Schvalovací doložka

Strategie rozvoje obce Holetín na období 2021 - 2026 byla schválena zastupitelstvem obce dne, usnesením č.

Obsah

| | |
|--|----|
| Úvod | 4 |
| A Analytická část | 6 |
| A.1 Území | 6 |
| A.2 Obyvatelstvo a ekonomická situace | 7 |
| A.3 Bydlení | 12 |
| A.4 Doprava a infrastruktura..... | 13 |
| A.5 Občanská vybavenost..... | 15 |
| A.6 Životní prostředí | 18 |
| A.7 Správa obce | 19 |
| A.8 Dotazníkové šetření | 21 |
| A.9 Východiska pro návrhovou část..... | 25 |
| B Návrhová část | 28 |
| B.1 Vize | 28 |
| B.2 Priority a cíle..... | 29 |
| B.3 Opatření a rozvojové aktivity..... | 29 |
| B.4 Podpora realizace strategie rozvoje obce | 43 |
| Seznam použitých zkratk | 44 |
| Seznam grafů, tabulek a obrázků | 45 |

Úvod

Strategie rozvoje obce Holetín je aktivizačním nástrojem řízení rozvoje – s ohledem na dispozice dané územním plánem formuluje představy o budoucnosti obce a navrhuje způsoby, jak těchto představ dosáhnout. Strategie rozvoje obce je zpracována na období 2021 – 2026, tj. na 6 let.

Strategie rozvoje obce se věnuje oblastem, ve kterých chceme něco změnit či nově vytvořit, podporuje efektivní využívání finančních prostředků obce i jeho celkového potenciálu. **Sladuje představy** jednotlivých subjektů (zastupitelů, občanů, organizací působících v obci, podnikatelů apod.) **o rozvoji obce**, respektuje aktuální potřeby, regionální i historické konsekvence a bere v úvahu místní limity rozvoje.

Strategie rozvoje obce je prostředkem k maximálnímu využití potenciálu území prostřednictvím volných finančních prostředků obce, ale také absorpcí dotační podpory ze strukturálních fondů, národních programů, krajských dotací i nadací a soutěží.

Strategie rozvoje obce se skládá ze dvou částí, bez jejichž vzájemné provázanosti není možné dosáhnout požadovaných výsledků, tedy konkrétně:

- analytická část,
- návrhová a implementační část.

Postup zpracování

V lednu 2020 byly zahájeny práce na vytvoření strategických dokumentů pro svazek obcí Mikroregionu Skutečsko-Ležáky v rámci projektu „Efektivní veřejná správa obcí Mikroregionu Skutečsko – Ležáky“, reg. č. CZ.03.4.74/0.0/0.0/17_080/0010011. Na základě výběrového řízení byla jako zpracovatel díla vybrána společnost AQE advisors, a.s., která má se strategickým plánováním pro obce více než dvacetiletou zkušenost.

V lednu 2020 byl vytvořen dotazník v písemné i v elektronické podobě. Ten byl distribuován mezi občany v průběhu února 2020, sběr byl ukončen na konci března 2020. Cílem bylo zjistit, jak jsou místní s životem v obci spokojeni, co je trápí nebo co doporučují přednostně řešit.

V dubnu 2020 byl dotazník vyhodnocen společně s veřejně dostupnými statistickými daty. Na tomto základě pak byla zpracována analytická část dokumentu, na kterou navázala návrhová a implementační část. Návrhová a implementační část popisuje cíle a rozvojové aktivity obce.

Do přípravy Strategie rozvoje obce Holetín byly zapojeny subjekty tak, aby došlo prostřednictvím konsensu ke stanovení společných priorit všech aktérů. Při tvorbě strategie byla důležitá jednotlivá jednání v obci a se zástupci mikroregionu.

Mezi zapojené subjekty patří:

- obecní úřad,
- vedení obce,
- dodavatel řešení,
- občané a podnikatelé obce,
- odborná veřejnost a zástupci mikroregionu.

V průběhu zpracování Strategie rozvoje obce došlo k realizaci kulatého stolu a komunitního veřejného projednání.



ANALYTICKÁ ČÁST

A Analytická část

Analytická část popisuje aktuální stav, vývoj a rozvojové možnosti klíčových oblastí života v **obci Holetín**. Základním charakterem analytické části je zmapovat stav aspektů života na daném území. Smyslem je vytvořit přehledný a podrobný koncept výstižně charakterizující oblasti života v obci, které jsou pro následný vývoj v území klíčové. Při tvorbě analytické části je zapotřebí přistupovat ke sběru informací s rozmyslem a s nadhledem. Cílem není zahlcení daty a podání zcela vyčerpávajícího přehledu všech oblastí života v obci, ale především jejich cílený výběr s ohledem na důležitost, která zohledňuje jejich provázanost a vzájemnou závislost, tedy vytvořit vhodnou základnu pro následnou formulaci SWOT analýzy, vize a cílů.

A.1 Území

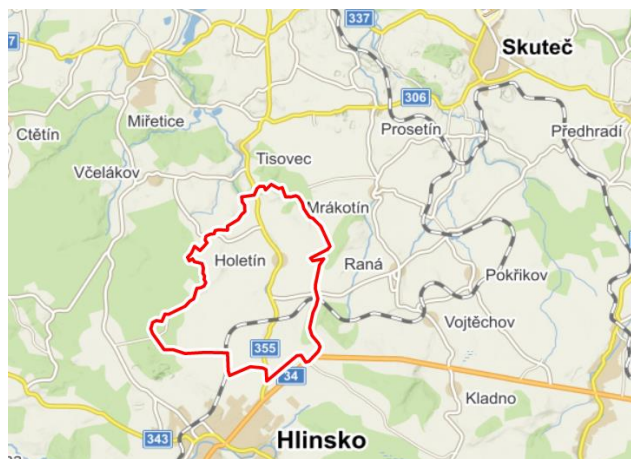
A.1.1 Základní informace

Obec Holetín se nachází ve východních Čechách v Pardubickém kraji, okrese Chrudim. Spadá pod obec s rozšířenou působností Hlinsko (dále ORP), které je vzdálené přibližně 3 kilometry. Svoji délkou cca 5 km se obec řadí k nejdelším obcím okresu. Celková rozloha obce je 10,66 km², nadmořská výška Holetína je 570 m. n. m.

Obrázek 1: Poloha Holetína



Zdroj: www.mapy.cz, wikipedia.cz



Holetín má 3 místní části:

- Horní Holetín (katastrální území Holetín),
- Dolní Holetín (katastrální území Dolní Holetín),
- Horní Babákov (katastrální území Holetín).

Urbanistický základ obce je tvořen **uliční oboustrannou zástavbou podél hlavní průjezdní komunikace** II. třídy č. 355, která směřuje od jihu k severu. Na části území obce (zejména v Dolním Holetíně) je tato hlavní silnice vedena podél toku Ležáku. V obou částech obce – Horním i Dolním Holetíně tuto hlavní silnici částečně doprovázejí souběžné místní komunikace, které tím vytvářejí paralelní uliční zastavení. Holetín nemá výrazné centrum (náves), ale za přirozené centrum lze považovat severní část Horního Holetína s koncentrací objektů občanské vybavenosti (budova obecního úřadu, pošta, kulturní centrum, základní škola, mateřská škola, hřiště, obchod). V obci nalezneme rovněž kapli sv. Jana Křtitele a dva hřbitovy – evangelický a katolický.



Tabulka 1: Souhrnné informace o obci

| | |
|------------------------------|---------|
| Název obce | Holetín |
| Obec s rozšířenou působností | Hlinsko |
| Pověřený obecní úřad | Hlinsko |
| Pracoviště finančního úřadu | Hlinsko |
| Katastrální pracoviště | Chrudim |
| Matriční úřad | Hlinsko |

Zdroj: ČSÚ

A.1.2 Historie obce¹

Historie obce je velmi košatá, Holetín nese své jméno od osobního jména od pana Holety, první písemná zmínka o Holetínu pochází z roku **1144**.

Významné historické milníky ve 20. století:

- v roce 1919 byl založen Sokol,
- roku 1926 začíná v Holetíně elektrifikace,
- mezi roky 1953 až 1958 proběhla výstavba koupaliště (svépomocí) občany Holetína a členy Sokola, s přispěním státu,
- v roce 1960 došlo ke sloučení Horního Holetína s Dolním Holetínem a Horními Babáky v jednu obec,
- v letech 2007 až 2010 byly vykoupeny pozemky v areálu koupaliště, proběhla rekonstrukce komplexu budov na koupališti. Také došlo k odkoupení zchátralé budovy naproti obecnímu úřadu a k její komplexní rekonstrukci pro zbudování Kulturně-společenského centra Holetín,
- v letech 2008 až 2011 byly vykoupeny a zasítovány pozemky pro výstavbu rodinných domů v lokalitě "za školou".
- zastřešené pódium půlkruhového tvaru ve Sportovním areálu Holetín bylo postaveno v letech 2013 až 2014.

A.2 Obyvatelstvo a ekonomická situace

A.2.1 Demografická situace

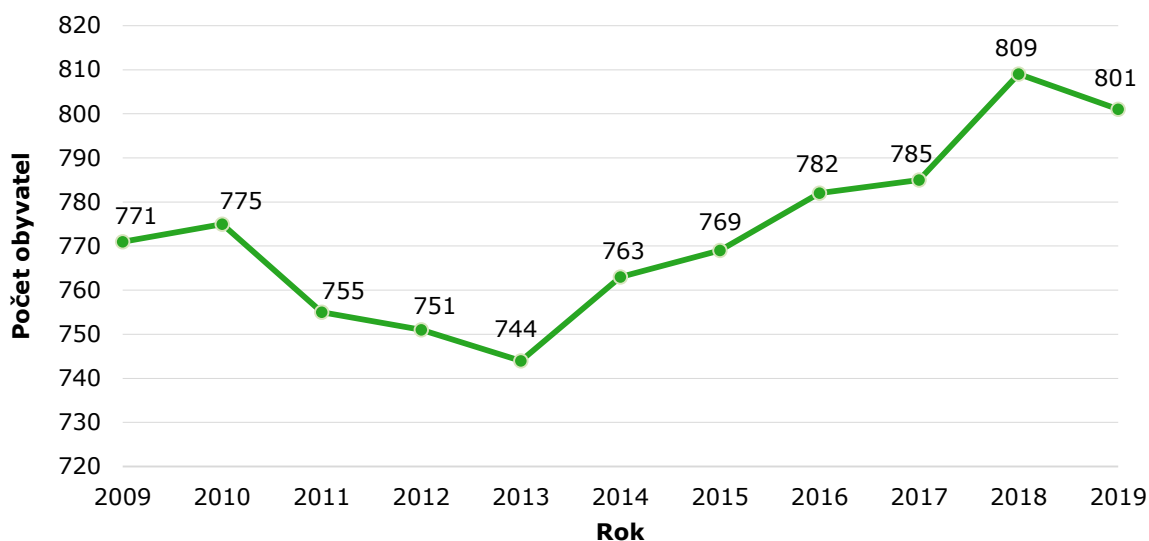
Následující kapitola přibližuje změny ve vývoji počtu obyvatel a věkové struktury v obci, která významně ovlivňuje socioekonomické prostředí v obci.

Obec Holetín měla 801 obyvatel v roce 2019. Početní stav obyvatelstva se v posledních letech postupně zvyšoval, což je v mikroregionu jevem spíše méně obvyklým. Růst počtu obyvatel v Holetíně je dům především tím, že bylo dokončeno několik domů, obec je dobře situovaná s dobrým autobusovým i vlakovým spojením a nachází se zde také vzdělávací objekty jak základního, tak předškolního stupně.

Následující graf zachycuje vývoj počtu obyvatel v obci od roku 2009 do roku 2019. Mezi lety 2013 až 2018 rostl počet obyvatel každým rokem, nejvíce mezi lety 2017 a 2018. Naopak v letech 2010 – 2013 počet obyvatel stále klesal, mírný pokles přišel také na konci sledovaného období, tedy mezi lety 2018 – 2019.

¹ Podkapitola o historii obce byla převzata z <http://www.obcholetin.cz/o-obci/historie/stripyky-z-historie>

Graf 1: Vývoj v počtu obyvatel mezi lety 2009 - 2019



Zdroj: ČSÚ

Věková struktura obyvatel

Složení obyvatelstva podle věku patří k významným faktorům sociálně ekonomického vývoje obce. Ve sledovaném období 2009 až 2019 mírně převažuje v obci seniorská složka obyvatel nad dětskou, ale situace se v jednotlivých letech z hlediska demografického stárnutí lepší. **Aktuální hodnota indexu stáří dosahuje hodnoty 105**, tedy na 100 dětí připadá 105 seniorů. V roce 2009 činila hodnota indexu stáří **132**, tedy na 100 dětí připadalo 132 seniorů.

Věková struktura obyvatel obce k 31. 12. 2019 představovala 16 % obyvatel v předproduktivním věku (0 až 14 let), 67 % obyvatel v produktivním věku (15 až 64 let) a 17 % obyvatel v poproduktivním věku (65 let a více). **Průměrný věk dosahoval 41,1 let**, což je o 0,9 roku více, než byl průměrný věk v České republice (40,2). Oproti začátku sledovaného období průměrný věk v obci porostl o jeden rok, což je trend provázející víceméně celou republiku, kdy obyvatelstvo stárne.

Tabulka 2: Počet obyvatel dle věkových skupin v Holetíně (31. 12. daného roku)

| Rok | Počet obyvatel celkem | v tom ve věku (let) | | | | | | Průměrný věk |
|------|-----------------------|---------------------|-----|-------|-----|-----------|-----|--------------|
| | | 0-14 | % | 15-64 | % | 65 a více | % | |
| 2009 | 767 | 94 | 12% | 549 | 72% | 124 | 16% | 40,6 |
| 2010 | 760 | 82 | 11% | 559 | 74% | 119 | 15% | 40,8 |
| 2011 | 751 | 83 | 11% | 548 | 73% | 120 | 16% | 41,0 |
| 2012 | 753 | 88 | 12% | 537 | 71% | 128 | 17% | 41,3 |
| 2013 | 754 | 90 | 12% | 533 | 71% | 131 | 17% | 41,6 |
| 2014 | 776 | 90 | 12% | 552 | 71% | 134 | 17% | 41,7 |
| 2015 | 778 | 98 | 13% | 554 | 71% | 126 | 16% | 41,4 |
| 2016 | 783 | 105 | 13% | 548 | 70% | 130 | 17% | 41,6 |
| 2017 | 792 | 112 | 14% | 552 | 70% | 128 | 16% | 41,4 |
| 2018 | 805 | 125 | 16% | 552 | 69% | 128 | 15% | 41,1 |
| 2019 | 800 | 128 | 16% | 538 | 67% | 134 | 17% | 41,6 |

Zdroj: ČSÚ

Pohyb obyvatel

Vývoj počtu obyvatel území ovlivňují dva pohyby, a to přirozený a stěhování (migrace). Ve sledovaném období 2009 až 2019 byl **přirozený přírůstek**, tj. počet narozených minus počet zemřelých spíše **v kladných hodnotách**.

Druhou složkou celkového přírůstku obyvatelstva je **migrační přírůstek**. Ten se skládá z počtu přistěhovaných minus odstěhovaných obyvatel. Migrační přírůstek je také spíše ve sledovaných letech **kladný**. Vzhledem k výstavbě nových domů v posledních letech, je tento migrační přírůstek logický.

Kromě začátku sledovaného období (2009–2011) a roku 2019 byl celkový přírůstek pokaždé kladný, ve většině letech tak obyvatel v obci přibývalo.

Tabulka 3: Pohyb obyvatelstva v obci Holetín v letech 2009 – 2019 (k 30. 6. daného roku)

| Rok | Střední stav obyvatel | Živě narození | Zemřelí | Přistěhovalí | Vystěhovalí | Přírůstek (úbytek) | | |
|------|-----------------------|---------------|---------|--------------|-------------|--------------------|------------|---------|
| | | | | | | přirozený | stěhováním | celkový |
| 2009 | 771 | 6 | 7 | 16 | 17 | -1 | -1 | -2 |
| 2010 | 775 | 6 | 11 | 19 | 21 | -5 | -2 | -7 |
| 2011 | 755 | 11 | 7 | 16 | 22 | 4 | -6 | -2 |
| 2012 | 751 | 6 | 6 | 23 | 21 | - | 2 | 2 |
| 2013 | 744 | 8 | 7 | 22 | 22 | 1 | - | 1 |
| 2014 | 763 | 9 | 5 | 23 | 5 | 4 | 18 | 22 |
| 2015 | 769 | 6 | 14 | 25 | 15 | -8 | 10 | 2 |
| 2016 | 782 | 12 | 6 | 19 | 20 | 6 | -1 | 5 |
| 2017 | 785 | 9 | 8 | 19 | 11 | 1 | 8 | 9 |
| 2018 | 809 | 11 | 8 | 28 | 18 | 3 | 10 | 13 |
| 2019 | 801 | 9 | 8 | 11 | 17 | 1 | -6 | -5 |

Zdroj: ČSÚ

A.2.2 Ekonomická situace

Z hlediska trhu práce je důležité zmínit, že od roku 2014 se situace na trhu práce v Holetíně mění a dochází ke snižování **podílu nezaměstnaných osob**, na konci roku 2019 činí tento podíl pouze **0,91 %**, v roce 2014 činil 7,13 %. Na této příznivé situaci se projevil vliv dobré ekonomické situace v celé České republice. V roce 2019 bylo v Holetíně celkem pouze 5 uchazečů o zaměstnání, které měl úřad práce v evidenci. Oproti roku 2014, kdy těchto osob bylo 40, je to razantní snížení.

V roce 2020 bude vývoj podílu nezaměstnaných osob v Holetíně i v jiných územních samosprávných celcích ovlivněn budoucími projevenými ekonomickými dopady drastických opatření proti šíření nemoci Covid-19. Očekává se, že nezaměstnanost bude růst, respektive že již roste.²

Tabulka 4: Vývoj podílu nezaměstnanosti a počtu uchazečů o zaměstnání (k 31. 12.)

| Rok k 31. 12. | 2014 | 2015 | 2016 | 2017 | 2018 | 2019 |
|---|------|------|------|------|------|------|
| Uchazeči o zaměstnání v evidenci ÚP - celkem | 40 | 34 | 16 | 18 | 11 | 5 |
| Uchazeči o zaměstnání v evidenci ÚP - dosažitelní | 38 | 32 | 12 | 17 | 11 | 5 |
| Podíl nezaměstnaných osob (v %) - celkem | 7,13 | 5,80 | 2,17 | 3,1 | 1,99 | 0,91 |

Zdroj: ČSÚ

² Zdroj: Ministerstvo práce a sociálních věcí

Ekonomické subjekty

Mezi ekonomické subjekty patří domácnosti, podniky, ať už výrobní či prodejní subjekty, také subjekty poskytující služby, stát (např. samospráva) atd. Mezi známější podnikatelské subjekty na území obce patří Zemědělský podnik Milan Svoboda Holetín, Truhlářství Halamka, Jirmásek in Bohemia; zámečnictví Holetín; Petr Beneš – povrchové úpravy kovů. V obci dále funguje autoopravna, obchody se smíšeným zbožím nebo Česká pošta.

V obci bylo v roce 2019 evidováno 129 podniků se zjištěnou aktivitou, z toho 81 % tvořily fyzické osoby (spolu se zemědělskými podnikateli), dle klasifikace CZ-NACE převládaly na území subjekty v oblasti průmyslu a stavebnictví, konkrétně 44 %.

Tabulka 5: Podnikatelské subjekty podle právní formy (31. 12. 2019)

| Subjekty | Registrované podniky | Podniky se zjištěnou aktivitou |
|--|----------------------|--------------------------------|
| Celkem | 227 | 129 |
| Fyzické osoby | 190 | 104 |
| Fyzické osoby podnikající dle živnostenského zákona | 174 | 89 |
| Fyzické osoby podnikající dle jiného než živnostenského zákona | 6 | 6 |
| Zemědělské podnikatelé | 8 | 7 |
| Právnícké osoby | 37 | 25 |
| Obchodní společnosti | 23 | 19 |
| Akciové společnosti | . | . |
| Družstva | . | . |

Zdroj: ČSÚ

Poslední dostupná data ohledně rozdělení ekonomických subjektů v obci dle počtu zaměstnanců jsou z roku 2013. Dle dat se v Holetíně nacházelo 79 podnikajících subjektů bez zaměstnanců, 9 mikropodniků do 9 zaměstnanců a 5 malých podniků do 49 zaměstnanců. V obci není žádný střední a velký podnik s více než 50 zaměstnanci.

Tabulka 6: Podnikatelské subjekty podle počtu zaměstnanců

| Subjekty | Registrované podniky |
|---|----------------------|
| Počet subjektů bez zaměstnanců | 79 |
| Počet subjektů s 1-9 zaměstnanci - mikropodniky | 9 |
| Počet subjektů s 10-49 zaměstnanci malé podniky | 5 |
| Počet subjektů s 50-249 zaměstnanci - střední podniky | 0 |
| Počet subjektů s >249 zaměstnanci - velké podniky | 0 |

Zdroj: ČSÚ

Dle výsledků z realizovaného šetření jsou obyvatelé obce velmi spokojeni s oblastí možnosti nakupování. Odpověď velmi spokojen/a resp. spíše spokojen/a zvolilo 85 % respondentů.

A.2.3 Cestovní ruch

Řešené území obce je z pohledu cestovního ruchu poměrně nezajímavé, největší význam má pěší turistika a cykloturistika v širším okolí. Katastr Holetína spadá do Národního geoparku Železné hory. Oblast Geoparku Železné hory je rájem pro pěší turistiku a cykloturistiku. Celé území je velmi hustě pokryto sítí turistických a cykloturistických tras. Územím obce je vedena **cyklotrasa č. 18** Raná – Holetín – Hlinsko, která vede v obci souběžně se silnicí III. třídy číslo 35524 a poté se napojuje na silnici II. třídy č. 355, podél které vede dále až do Hlinska.

Územím obce procházejí značené **pěší turistické stezky**. Horním Babákovem prochází modrá turistická stezka vedoucí dále směrem na Hlinsko, jižní a jihovýchodní část obce pak protíná zelená turistická stezka, která vede ze Srní přes Holetín k Medkovým kopcům, přes Čertovinu až k Ratajským rybníkům. V bezprostřední blízkosti obce na její jihozápadní straně mohou návštěvníci využít červené turistické stezky, tzv. Matulovy stezky, která je věnována geologickému původu krajiny a zdobí ji žulové prvky zakomponované do dřevěných stojanů.

Severně kousek od se nachází **naučná stezka Stopy Ležácké tragédie** - stezka vedoucí po stopách odboje a tragických ležáckých událostí za druhé světové války. Turistická trasa byla zpřístupněna v roce 2010, měří 13 kilometrů a má celkem 8 zastavení. Začíná ve Vrbatově Kostelci, odkud pokračuje po zelené turistické značce přes Louku a Habroveč do Ležáků, z Ležáků po modré turistické značce do Včelákova, a odtud po žluté značce přes Vyhnánov, Paseky, Tisovec, Dřeveš, Vrbětice a Kvasín zpět do Vrbatova Kostelce.

Na severním konci obce se nachází Café Bar s nabídkou kávy, míchaných nápojů, piva a vína. K dispozici je hostům také restaurace na hřišti. V Holetíně se nachází **čtyři ubytovací zařízení** – dvě v Dolním Holetíně, jedno v Horním Holetíně a jedno v Horním Babákově. V Dolním Holetíně se nachází Ubytování Koloniál a Apartmán Dolní Holetín. První jmenovaný nabízí ubytování ve dvou apartmánech – první z nich má tři ložnice a obývací pokoj, druhý je tvořen jednou ložnicí, obývacím pokojem a terasou. Kapacita je 13 osob. Apartmán Dolní Holetín disponuje kapacitou 7 osob - nabízí dvě ložnice, obývací pokoj, kuchyň a terasu.

Na jihu obce, v Horním Holetíně, se nachází Pension Holetín. Ubytování je v domě selského stylu, který prošel v roce 2012 celkovou rekonstrukcí. Pension je dvoupodlažní, v přízemí je zajištěn také bezbariérový přístup. K dispozici je 9 pokojů o celkové kapacitě až 17 osob. Návštěvníkům je dále k dispozici společná kuchyň, v areálu pensionu také gril, dva bazény včetně dětského a dětské hřiště se skluzavkou a pískovištěm. Poslední ubytovací zařízení, Včelařství Babákov, se nachází v Horním Babákově. Jedná se o roubenou chaloupku na polosamotě v těsném sousedství lesa s výhledem na Orlické hory. V přízemí se nachází vybavená obytná kuchyně a jeden obytný pokoj, podkroví disponuje dvěma ložnicemi a sprchovým koutem s toaletou. Roubenka nabízí také venkovní posezení, ohniště, dva grily, stůl na stolní tenis či bazén.

Obrázek 2: Včelařství Babákov (vlevo) a Pension Holetín



Zdroj: webové stránky Včelařství Babákov a Pensionu Holetín (babakov.cz, pensionholetin.cz)

A.3 Bydlení

Obytné území Holetína je tvořeno převážně rodinnými domy, v obci jsou dva bytové domy. Dle stávajícího územního plánu obce je zastavěné území obce využito poměrně intenzivně. Proluky, kterých ale není mnoho, byly zahrnuty do zastavěného území. Plochy bydlení jsou tvořeny obytnými ulicemi s převážně řadovou zástavbou, která má kompaktní charakter.

Obec Holetín **nedisponuje stavebními parcelami k prodeji**, v obci je několik pozemků v majetku soukromých vlastníků určených k výstavbě rodinných domů. Počet zájemců o dům nebo plochu pro bydlení je veliký, čemuž odpovídá i výsledek dotazníkového šetření mezi občany obce.

Od roku 2014 bylo dokončeno **12 rodinných domů** (byt v rodinném domě je stavba pro bydlení, která svým stavebním uspořádáním odpovídá požadavkům na rodinné bydlení).

Tabulka 7: Počet dokončených bytů v obci

| Rok | Byty celkem | v rodinných domech | v bytových domech |
|------|-------------|--------------------|-------------------|
| 2014 | 3 | 3 | - |
| 2015 | 2 | 2 | - |
| 2016 | 1 | 1 | - |
| 2017 | - | - | - |
| 2018 | 5 | 5 | - |
| 2019 | 1 | 1 | - |

Zdroj: ČSÚ

Dle Sčítání lidu, domů a bytů z roku 2011 bylo v Holetíně **306 domů**, z toho 300 bylo domů rodinných, 2 bytové a 4 ostatní budovy. Celkový počet bytů byl **373 bytů** (v některých domech se může nacházet více bytů, např. bytové domy či rodinné domy s vícero bytovými jednotkami). Z tohoto počtu bylo 291 bytů obydlených a 82 neobydlených, neobydlenost bytů tedy dosahovala přibližně 28 %. Nejčastěji slouží neobydlené byty k rekreaci (chaty, chalupy), konkrétně zde se jednalo o téměř 61 % neobydlených bytů. Pouze v jednom případě se jednalo o byt nezpůsobilý k bydlení.

Tabulka 8: Domovní fond obce Holetín (SLBD 2011)

| | Celkový počet domů | Rodinné domy | Bytové domy | Ostatní budovy |
|--------------|--------------------|--------------|-------------|----------------|
| obec Holetín | 306 | 300 | 2 | 4 |

Zdroj: SLDB 2011, ČSÚ, domovní fond

Tabulka 9: Počet bytů v obci a jejich obydlenost (SLDB 2011)

| | Celkový počet bytů | Počet obydlených bytů | Neobydlené byty | | | |
|--------------|--------------------|-----------------------|-------------------------|-------------------|----------------|-----------------------|
| | | | Počet neobydlených bytů | Slouží k rekreaci | Přestavba domu | Nezpůsobilé k bydlení |
| obec Holetín | 373 | 291 | 82 | 50 | - | 1 |

Zdroj: SLDB 2011, ČSÚ → vlastní výběr → SLDB 2011 → počet bytů – obydlenost domu

Občané jsou dle výsledků z realizovaného šetření nespokojeni s možností pro výstavbu rodinných domů, konkrétně bylo nespokojeno 57 % respondentů.

A.4 Doprava a infrastruktura³

A.4.1 Dopravní obslužnost

Obec Holetín je zapojena do integrované dopravy. Integrovaná regionální doprava /IREDO/ je tarifní systém, ve kterém pracují všichni dopravci, kteří provozují veřejnou autobusovou a regionální železniční dopravu.

Autobusová doprava – do obce zajišťují linky č. 620777 v trase **Skuteč-Hlinsko** a linky č. 620702 v trase **Hlinsko-Miřetice-Chrudim**. Provoz na těchto linkách zajišťuje Arriva Východní Čechy a.s. V roce 2019 činil počet denních spojů 45.

Autobusové spoje zastavují na zastávkách:

- Horní Holetín - železniční zastávka (702, 777),
- Horní Holetín - křižovatka (777),
- Horní Holetín - pošta (702),
- Dolní Holetín - koupaliště (702),
- Dolní Holetín (u prodejny) (702),
- Dolní Holetín (702).



Železnice – v obci se nachází železniční stanice, po které jezdí vlaky **na trati Pardubice - Havlíčkův Brod** (v jízdním řádu pro cestující označená číslem 238) vede přes Chrudim, Chrast u Chrudimi, Žďárec u Skutče, Hlinsko v Čechách, Ždírec nad Doubravou a Chotěboř. Trať je v celé délce jednokolejná a je součástí celostátní dráhy. V roce 2019 činil počet denních spojů 38.

Občané jsou dle výsledků z realizovaného šetření spokojeni s oblastí veřejné dopravy. Konkrétně bylo velmi resp. spíše spokojeno 89 % respondentů.

A.4.2 Dopravní infrastruktura

Obcí prochází silnice II. třídy č. 355 spojující města Pardubice, Hrochův Týnec, Chrast a Hlinsko. Úsekem vedoucí přes obec projede **2 345 motorových vozidel za 24 hodin** (výsledky sčítání na dálniční a silniční síti v ČR 2016).

Na silnici č. 355 se nacházejí autobusové zastávky. Na této silnici je od roku 2016 zahájen provoz radaru pro měření rychlosti. Komunikace byla v úseku Horka - Hlinsko, tedy i v celé délce obce Holetín zrekonstruována v letech 2015 až 2016.

Obcí prochází i další silnice, silnice III. tř. č. 355 23 – Holetín – Dolní Babákov, silnice III. tř. č. 355 24 – Holetín – Raná a místní komunikace.

Poloha obce, tedy z hlediska dopravní sítě, může být chápána jak kladně (dobrá dopravní dostupnost autem, vlakem i autobusem ve frekventovaných hodinách), tak i záporně (negativní externalita jako je hluk, zhoršení kvality ovzduší aj.).

Územím obce prochází značená cyklotrasa nadregionálního významu č. 18 (Hlinsko – Holetín - Raná – Skuteč), samostatné cyklistické stezky nejsou zřízeny. Cyklisté na hlavních silnicích a místních komunikacích využívají jízdních pruhů s ostatními vozidly. Vzhledem k vysoké intenzitě dopravy v obci, došlo v posledních letech k výstavbě chodníku podél komunikace II/355.

³ Kapitola je zpracována dle územního plánu obce a Plánu rozvoje vodovodů a kanalizací Pardubického kraje.

V rámci dotazníkového šetření v obci byli občané tázáni, jaké investice by se měly dle jejich názoru přednostně financovat z obecního rozpočtu (s možností označení až tří odpovědí). Nejvíce hlasů získala od respondentů možnost „Komunikace, chodníky“, konkrétně ji vybralo 41 % respondentů. Občané také vyjadřovali negativní postoj k hustotě dopravy v obci. Spokojenost s údržbou komunikací a chodníků v obci dosáhla 81 %.

A.4.3 Doprava v klidu

Protože se jedná převážně o zástavbu rodinných domků, je **odstavování vozidel** zajištěno na soukromých pozemcích. Parkování je pro návštěvy možné převážně na soukromých pozemcích, případně na místních komunikacích za splnění podmínek příslušného zákona. Odstavná plocha je vybudována u obecního úřadu a před kulturním střediskem, v případě podnikatelských subjektů převážně na vlastních pozemcích (prodejna smíšeného zboží, zemědělský areál aj.).

A.4.4 Technická infrastruktura

Vodovod - vodovodní síť v Holetíně je vyhovující. V obci je veřejný vodovod, jehož vlastníkem a provozovatelem je VAK Chrudim a.s. Vodovod je součástí skupinového vodovodu Hlinsko. V případě nové výstavby je možné počítat s rozšířením rozvodné sítě. Výškový rozdíl zástavby Holetína je 127 m. Tlak z vodojemu Čertovina je redukován v zástavbě Holetína 2mi přerušovacími komorami. V místní části Horní Babákov zůstává individuální zásobování vodou z vrtaných studní.

Kanalizace a čistírna odpadních vod - v obci není veřejná kanalizace pouze dílčí dešťové odvodnění pomocí zatroubených příkopů a propustků. Kanalizace v délce cca 300 m je zřízena pro obecní bytové domy (12 bytových jednotek) a je zakončená domovní mikro ČOV. Splašky mimo bytové domy jsou likvidovány individuálně u nemovitostí v septicích, které mají přepady vyústěné do potoka Ležák. Nemovitosti oddělené od Ležáku průjezdnou komunikací jsou vybaveny nepropustnými, bezodtokovými jímkami na vyvážení.

Do územního plánu obce je zapracován návrh likvidace odpadních vod na připravované ČOV Včelákov, která je kapacitně navržena tak, aby bylo možné její rozšíření pro potřeby obce Holetín (poznámka dle územního plánu, kdy v území jsou složité spádové poměry).

Zásobování elektrickou energií - stávající vedení VVN 110 kV a VN 35 kV vč. OP jsou stabilizovaná. Rozmístění stávajících trafostanic v obci je vyhovující a není uvažováno s jejich změnou.

Plynofikace - do územního plánu obce je zapracován technický návrh plynofikace dle projektové studie, vzhledem k vysokým vstupním nákladům se plynofikace nepředpokládá. S plynofikací místní části Horní Babákov se neuvažuje.

Veřejný rozhlas - v obci je zaveden veřejný rozhlas, jehož současný stav je uspokojivý.

Veřejné osvětlení - veřejné osvětlení je provedeno ramínkovými svítidly se sodíkovými zdroji, veřejné osvětlení je funkční a svítí celou noc. Osvětlení místní komunikace v lokalitě směrem k Hornímu Babákovu je provedeno sadovými stožáry S4 s výbojkami 70 W.

V rámci dotazníkového šetření v obci byli občané tázáni, jaké investice by se měly dle jejich názoru přednostně financovat z obecního rozpočtu (s možností označení až tří odpovědí). Možnost „Technická infrastruktura“ byla označena 17% dotazovaných.

A.5 Občanská vybavenost

A.5.1 Školství a vzdělávání

Na území obce Holetín se v současnosti nachází vzdělávací zařízení předškolního a základního stupně. **Základní škola a mateřská škola Holetín** sdružuje málotřídku se dvěma třídami a pěti postupnými ročníky a dvojtřídní mateřskou školu. Součástí školy je školní družina a školní jídelna, zřizovatelem je obec Holetín.



Ve dvou třídách základní školy se vyučují děti od 1. do 5. ročníku. Do I. třídy byli zařazeni žáci 1. a 5. ročníku; II. třídu navštěvovali žáci 2., 3. a 4. ročníku.⁴

Kapacita (nejvyšší povolený počet žáků)⁵:

- základní škola: 60,
- mateřská škola: 50,
- školní družina: 25,
- školní jídelna: 140.

Občané jsou dle výsledků z realizovaného šetření velmi spokojeni s dostupností mateřské a základní školy (100% resp. 90 % spokojenost).

A.5.2 Sociální a zdravotní péče

V Holetíně se ordinace lékařů nenachází. Nejbližší ordinace praktického lékaře sídlí ve Skutči nebo v Hlinsku. Spádová nemocnice se nachází v Chrudimi. Výjezdové skupiny rychlé lékařské pomoci, jejichž členem je lékař se nachází v Chrudimi a Hlinsku, výjezdová skupina rychlé zdravotnické pomoci se pak nachází ve Skutči.

V rámci **ORP Hlinsko** byl zpracován **Komunitní plán sociálních služeb a souvisejících aktivit pro správní území OPR Hlinsko**, na období 1. 10. 2019 – 30. 9. 2022. Tento strategický dokument podává informace o současné a plánované síti sociálních služeb a nových směrech vývoje na území OPR Hlinsko. Pro zástupce samospráv je mj. zdrojem informací, jaké sociální služby mohou využít v obci a kde získat informace o možnostech pomoci a podpory osobám v obtížné životní situaci. Kromě zjištění současného stavu sociálních služeb je potřeba uvážit i budoucí vývoj poptávky po těchto službách. Očekávaný vývoj zájmu po službách pro seniory i zdravotně postižené je závislý na demografické projekci v obci i širším okolí, dle demografického vývoje lze v příštích letech tedy očekávat, že porostou podíly všech věkových podskupin seniorů.

Sociální služby zajišťuje v přímé péči klientům zejména Oblastní charita Nové Hradky u Skutče a FOKUS Vysočina, z.ú.

Co se týká bytové politiky, obec nevlastní žádnou ubytovnu, vlastní 3 bytové jednotky pronajímaných obcí.

Občané jsou dle výsledků z realizovaného šetření spokojeni s dostupností sociálních služeb (72% spokojenost) více, než s dostupností služeb zdravotních (59% spokojenost).

⁴ Výroční zpráva 2019/2020.

⁵ Rejstřík škol a školských zařízení.

A.5.3 Sport, kultura, volný čas

V obci působí několik spolků, které se významně podílejí na společenském dění v obci:

- Holetínské trnky, z. s.,
- Sbor dobrovolných hasičů Holetín,
- TJ Sokol Holetín – oddíl kopané,
- Myslivecký spolek Holetín.

Činnost místních spolků je podporována z rozpočtu obce. Spolky přispívají k pestrosti kulturních, sportovních a společenských akcí v obci.



V obci se nachází **Sportovní areál Holetín**

(viz obrázek), který nabízí nové zázemí - kryté pódium pro pořádání zábav (letní parket), dále se zde nachází fotbalové hřiště včetně klubovny a zázemí pro hráče a rozhodčí (šatny, sprchy), členové tohoto spolku sami postavili tribunu pro návštěvníky a vybudovala nové střídačky. V provozu je zde rovněž restaurace s venkovním i vnitřním posezením a sociální zařízení. Bazén o rozměrech 25×12,5 m, který se nachází v areálu, je v létě zásoben přírodní vodou. K nalezení zde jsou i základní herní prvky pro děti.

V roce 2016 bylo ve Sportovním areálu Holetín uvedeno do provozu nové sportovní víceúčelové hřiště s umělým povrchem. Hřiště slouží pro tenis, volejbal, fotbal, florbal, nohejbal či basketbal. Hřiště je celoročně uzamčeno, zapůjčení klíčů, případně vybavení k jednotlivým sportům (sítě) je možno po dohodě s vedením obce a členy fotbalového oddílu.

V pomyslném „centru“ obce, přímo naproti budově obecního úřadu s poštou, se nachází **Kulturně-spoločenské centrum**. Toto centrum je majetkem obce, takže nechybí prostory pro společná setkávání obyvatel nebo pro zájmové kroužky pro děti a dospělé (jóga, keramika, herní dopoledne pro děti, ale také besedy, kurzy či přednášky). Centrum disponuje dvěma multifunkčními sály, menší klubovnou, kuchyňkou, barem a také infokoutkem pro veřejnost. V roce 2020 dochází k rozšíření centra, které zlepší podmínky pro užívání občany obce.



Obec je správcem katolického a evangelického hřbitova. V centrální části obce se nachází **Kaple sv. Jana Křtitele**, která byla postavena v letech 1891–1892, slavnostně vysvěcena byla roku 1893. Je významnou stavební dominantou obce a každou první neděli v měsíci se zde konají mše svaté (kaple spadá pod farnost Raná, farní úřad Skuteč). 60 metrů od kaple se vedle hlavní cesty nachází také Pomník obětem 1. světové války.



V Ústředním seznamu kulturních památek ČR jsou zapsány venkovský dům čp. 35 a 4. Babákov byl typickou dřevorubeckou kolonizační osadou, tradiční zástavbu dnes reprezentuje právě zmíněná památkově chráněná roubená chalupa čp. 4.

Indikativní výčet akcí v Holetíně:

- pálení čarodějnic (duben),
- pohádkový les Holetín (červen),

- trnkový den (srpen),
- rozsvícení vánočního stromu (prosinec),
- každoroční konání bálů, hodů, jarmarků,
- vítání občánků, setkání důchodců.

Dle výsledků z realizovaného šetření je spokojeno s možnostmi sportovního vyžití v obci 95 % respondentů, s možnostmi kulturního vyžití v obci 81 % respondentů, s podmínkami pro činnost spolků je pak spokojeno 93 % respondentů. Spolkový život je v obci rozmanitý, tyto aktivity je nutné podporovat v rámci utužování mezilidských vztahů.

A.5.4 Bezpečnost

Dle mapy kriminality je index kriminality⁶ v obvodním oddělení Hlinsko ve výši 72,7 (rok 2019), což je v celorepublikovém **srovnání nízká hodnota**. V roce 2019 bylo v celém obvodním oddělení spácháno 149 zjištěných trestných činů, z toho bylo objasněno 102, což odpovídá 68% objasnění. Zajištění veřejného pořádku a ochrany majetku obyvatel provádí v rámci výkonu své služby Policie ČR. Ochrana životů, zdraví a majetku občanů před požáry, živelnými pohromami a jinými mimořádnými událostmi v katastru obce je zajištěna mimo složek integrovaného záchranného systému **jednotkou sboru dobrovolných hasičů**.

Tabulka 10: Index kriminality a trestné činy v obvodním odd. Hlinsko v roce 2019

| Údaje | Obvodní oddělení Hlinsko |
|----------------------------|--------------------------|
| Zjištěno trestných činů | 149 |
| Objasněno trestných činů | 102 |
| % objasnění trestných činů | 68 |
| Index kriminality | 72,7 |

Zdroj: www.mapakriminality.cz

Bezpečnostní situace v obci souvisí s nejrůznějšími vlivy ze společenského života obyvatel stejně jako s urbanistickým řešením obce. Z tohoto hlediska obec postupně buduje veřejná osvětlení, rekonstruuje místní komunikace tak, aby bylo minimalizováno riziko vzniku neosvětlených zákoutí, zlepšovala se dopravní situace v obci, zlepšení dopravy v klidu aj. Tento důraz na zlepšení technické a občanské vybavenosti obce má mít za následek postupné snižování spáchaných trestných činů a s tím související zvýšení bezpečnosti v obci.

Obecně lze konstatovat, že obec Holetín **nepatří k obcím se zvýšeným bezpečnostním rizikem** a bezpečnostní situace koresponduje s celkově nízkou úrovní kriminality v obci a okolí.

Stavu odpovídá i výsledek dotazníkového šetření, občané jsou spokojeni s bezpečnostní situací, konkrétně 81 % respondentů. Hodnocení bezpečnosti je spojeno zejména s dopravou v obci.

A.5.5 Odpadové hospodářství

Od dubna 2019 je v obci každý sudý týden vyvážen bioodpad a každý lichý týden komunální odpad. V obci se nachází hnízda na tříděný odpad. Vzhledem k tomu, že se jedná o menší obec, je stávající rozmístění a počet kontejnerů dostačující. Svoz objemného a nebezpečného odpadu zajišťuje obec Holetín pro své občany pravidelně 2x ročně. Společností zajišťující svoz odpadu jsou Technické služby Hlinsko, s.r.o.

Dle výsledků z realizovaného šetření je se svozem odpadu v obci spokojeno 79 % respondentů.

⁶ Index kriminality přepočítává počet trestných činů na deset tisíc obyvatel daného celku.

A.6 Životní prostředí

Problematika životního prostředí představuje komplexní fenomén, kdy vnímání kvality životního prostředí v obci je ovlivněno zejména intenzitou dopravy na silnici II. třídy č. 355. Část území obce spadá do oblasti se shodným krajinným typem – krajiny zemědělské (vč. zastavěného území Holetín), okrajové části do krajiny lesozemědělské, případně lesní (vč. zastavěného území Horní Babákov).

Obec Holetín leží dle BPEJ v mírně teplém, vlhkém klimatickém regionu. Průměrné roční teploty se pohybují okolo 6 až 7 °C, průměrný roční úhrn srážek činí 650 – 750 mm.

Půdní fond - V celém území je evidováno přibližně 896 ha zemědělské půdy, jejíž rozloha se v posledních letech nemění a 170 ha nezemědělské půdy. **Půdy** na území obce Holetín **jsou hodnotné**, neboť spadají z hlediska ochrany zemědělského půdního fondu převážně do kategorie I. (bonitně nejcenější půdy) a II. (nadprůměrné produkční půdy).⁷

Tabulka 11: Druhy pozemků na území obce (ha)

| | 31. 12. 2018 | 31. 12. 2019 |
|----------------------------|--------------|--------------|
| Celková výměra | 1 066,62 | 1 066,63 |
| Zemědělská půda | 896,51 | 896,45 |
| Orná půda | 703,76 | 703,71 |
| Chmelnice | - | - |
| Vinice | - | - |
| Zahrada | 32,12 | 32,13 |
| Ovocný sad | 2,84 | 2,84 |
| Trvalý travní porost | 157,78 | 157,77 |
| Nezemědělská půda | 170,11 | 170,18 |
| Lesní pozemek | 82,61 | 82,61 |
| Vodní plocha | 2,99 | 2,97 |
| Zastavěná plocha a nádvoří | 15,17 | 15,20 |
| Ostatní plocha | 69,35 | 69,40 |

Zdroj: ČSÚ

Syntetickým ukazatelem hodnotícím z hlediska využití půdy kvalitu území je koeficient ekologické stability (KES), tj. poměr ploch ekologicky stabilních (v tomto případě lesních ploch, TTP, vodních ploch a sadů) k plochám ekologicky nestabilním (orná půda a zastavěné plochy). V Holetíně je KES roven 0,35, což znamená, že jde o území intenzivně využívané, zejména zemědělskou velkovýrobou, oslabení autoregulačních pochodů v ekosystémech způsobuje jejich značnou ekologickou labilitu a vyžaduje vysoké vklady dodatečné energie.

Vodní toky – Holetínem protéká v celé délce potok Ležák (na horním toku nazývaný Holetínka) a řada drobných přítoků. V obci je 5 menších rybníků využívaných jako požární nádrže.

Veřejná zeleň – v obci Holetín je veřejná zeleň neustále udržována a jsou i nově osazovány stromy a keře. Dle územního plánu obce zůstává systém sídelní zeleně v zastavěné části obce zachován, tzn. převážně volně rozptýlená vysoká zeleň po celé ploše obce se zvýšenou koncentrací na plochách veřejných prostranství.

Díky fungování sběrného dvoru a kompostárny v Hlinsku, nejsou v okolí obce černé skládky.

Příroda - na lokální úrovni jsou v území vymezeny lokální biokoridory a biocentra, a to zejména ve vazbě na navazující katastrální území (Mrákotín, Tisovec, Včelákov). Většina prvků je převážně funkční, vyžadující vhodný způsob hospodaření.

⁷ <https://bpej.vumop.cz>

Území obce se nachází v oblasti dvou bioregionů, Železnohorský bioregion je charakteristický pro severozápadní část Holetína, Žďárský bioregion zasahuje do jihovýchodní části Holetína.

Ovzduší - kvalita ovzduší je dlouhodobě příznivá. Z ročenky Českého hydrometeorologického ústavu z roku 2018 vyplývá, že území obce spadá do oblasti, kde dosahují průměrné roční koncentrace PM_{2,5} hodnot okolo 12 - 17 µg.m⁻³, tedy cca 60 % imisního limitu (25 µg.m⁻³), průměrné roční koncentrace PM₁₀ hodnot do 20 µg.m⁻³, tedy cca 50 % imisního limitu (40 µg.m⁻³) a průměrné roční koncentrace benzo(a)pyrenu⁸ cca 40 % imisního limitu.

Dle výsledků z realizovaného šetření je spokojeno s množstvím a kvalitou zeleně v obci 76 % respondentů, s kvalitou ovzduší 78 % respondentů, s mírou hlučnosti v obci pouze 48 % respondentů, což je způsobeno intenzitou dopravy v obci.

A.7 Správa obce

A.7.1 Obecní úřad

Obec Holetín je územně samosprávným celkem s právní subjektivitou. Obec je spravována zastupitelstvem, které je devítičlenné. Starosta obce je uvolněný. Zřízeny jsou dva poradní výbory – kontrolní a finanční. Obec vydává Holetínský zpravodaj. Základním urbanistickým dokumentem pro řešení územního rozvoje obce je **Územní plán Holetín**. Obec navenek vystupuje jako právnická osoba. V právních vztazích vystupuje pod svým jménem a nese zodpovědnost z těchto vztahů vyplývajících.

Starosta: Jan Břeň

Místostarostka: Ing. Helena Kučerová

Úřední hodiny: pondělí, středa 7:00 - 12:00 a 13:00 - 16:00

A.7.2 Hospodaření obce

Základním plánem pro hospodaření obce je jeho rozpočet, který je každoročně schvalován zastupitelstvem obce a který odráží základní priority rozvoje. Daňové příjmy obce v absolutní výši od roku 2016 postupně rostou. Pozitivní vývoj je dán především pozitivním vývojem ekonomiky České republiky, který zvýšil příjmy ze sdílených daní. Z tabulky je vidět, obec disponuje na svém bankovním účtu s dostatečnou finanční rezervou (kladné hodnoty salda).

Tabulka 12: Hospodaření obce

| Hospodaření/rok | 2016 | 2017 | 2018 | 2019 |
|--------------------------------|---------------------------|----------------------|----------------------|----------------------|
| Daňové příjmy | 9 129 007,81 ⁹ | 10 154 391,94 | 11 251 619,30 | 12 419 495,91 |
| Nedaňové příjmy | 437 290,11 | 853 443,54 | 694 414,54 | 846 932,28 |
| Kapitálové příjmy | 16 940,00 | 100 680,00 | 86 930,00 | 13 265,00 |
| Neinvestiční přijaté transfery | 1 130 699,00 | 660 969,20 | 616 326,80 | 1 352 896,00 |
| Investiční přijaté transfery | | 1 748 999,96 | 5 408 550,00 | 349 760,00 |
| Celkem příjmy | 10 713 936,92 | 13 518 484,64 | 18 057 840,64 | 14 982 349,19 |
| Běžné výdaje | 6 526 431,21 | 8 062 559,03 | 6 894 903,25 | 8 172 936,30 |
| Kapitálové výdaje | 3 150 217,00 | 4 140 248,50 | 1 001 691,17 | 9 688 313,00 |
| Celkem výdaje | 9 676 648,21 | 12 202 807,53 | 7 896 594,42 | 17 861 249,30 |
| Financování | -2 800,00 | 8 000,00 | | |
| Saldo | 1 034 488,71 | 1 323 677,11 | 10 161 246,22 | -2 878 900,11 |

Zdroj: Monitor státní pokladny

⁸ mezi jeho nejvýznamnější zdroje se řadí spalování pevných paliv v kotlích nižších výkonů, především v domácích topeništích.

⁹ hodnoty dle účetní skutečnosti.

A.7.3 Vnější vztahy a vazba obce

Holetín je součástí Dobrovolného svazku obcí **Mikroregionu Skutečsko - Ležáky** v okrese Chrudim, jeho sídlem je Vrbatův Kostelec a jeho cílem je všeobecná ochrana životního prostředí v zájmovém území, společný postup při dosahování ekologické stability zájmového území, koordinace významných investičních akcí v zájmovém území, koordinace obecných územních plánů a územní plánování v regionálním měřítku, podpora, vzniku podmínek pro vytváření pracovních příležitostí, zastupování členů svazku při jednání o společných věcech s třetími osobami (orgány státní správy aj.), propagace svazku a jeho zájmového území. Sdružuje celkem 12 obcí a byl založen v roce 2001.

Území obce spadá pod působnost **Místní akční skupiny Hlinecko, z.s.** Sdružení obcí, místních podnikatelů, neziskových organizací, aktivních fyzických osob a dalších subjektů umožňuje intenzivní spolupráci v území a rozvoj občanských iniciativ na místní a regionální úrovni. Základním cílem je zlepšování kvality života a životního prostředí ve venkovských oblastech. Jedním z nástrojů je také aktivní získávání a rozdělování dotačních prostředků. Místní akční skupina Hlinecko, z.s. působí na území 18 obcí na Hlinecku.

Holetín je součástí Dobrovolného svazku obcí **Sdružení obcí Mikroregionu Hlinecko**. Společným cílem činnosti svazku je prosazování společných zájmů a spolupráce při rozvoji území a podpoře společenského života.

Holetín je také součástí Dobrovolného svazku obcí **Komunální služby Hlinecko, svazek obcí**, který byl založen 29.6.2018. Vznikl za účelem vzájemné spolupráce členských obcí svazku při ekonomické činnosti, která je realizována ve prospěch všech členů svazku. Jedná se zejména o spolupráci v oblasti zabezpečování čistoty obce, shromažďování, svozu a odvozu komunálních odpadů a jejich nezávadného zpracování, využití či zneškodnění. Svazek je stoprocentním vlastníkem společnosti **Technické služby Hlinsko, s.r.o.**, která tuto činnost pro svazek vykonává.

Dle výsledků z realizovaného šetření je s komunikací úřadu obce velmi nebo spíše spokojeno 85 % respondentů.

A.8 Dotazníkové šetření

V obci Holetín proběhlo v únoru a březnu 2020 dotazníkové šetření mezi občany, jehož výsledky jsou použity při tvorbě strategie rozvoje obce. Cílem bylo zjistit, jak jsou místní s životem v obci spokojeni, co je trápí nebo co doporučují přednostně řešit. **Výsledek šetření je nadmíru pozitivní, spokojenost převládala u většiny respondentů.**

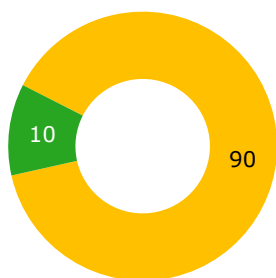
Průběh dotazníkového šetření (sběr) mohl být ovlivněn vyhlášením nouzového stavu v České republice dne 12.03.2020, z důvodu ohrožení zdraví v souvislosti s prokázáním výskytu koronaviru (označovaný jako SARS CoV-2) na území České republiky.

Šetření bylo doplněno o aktuální otázky rozvoje obce. Struktura respondentů odpovídala věkové struktuře obyvatel obce, celkem se podařilo získat 42 vyplněných formulářů (7 % občanů obce starších 18 let).

S obcí jako místem pro život je spokojeno **90 % respondentů**, s mezilidskými vztahy v obci je spokojeno **88 % respondentů**. V komentářích lidé uvedli, že lidé jsou zde milí, vždy ochotní pomoci sousedovi v nesnázích. Výsledek představuje pozitivní informaci směrem k životu v obci.

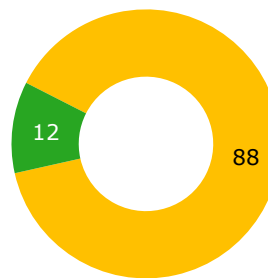
Otázka: Jak jste spokojen/a s životem v obci z následujícího pohledu

MÍSTO PRO ŽIVOT (%)



■ Spokojen(a) ■ Nespokojen(a)

MEZILIDSKÉ VZTAHY (%)



■ Spokojen(a) ■ Nespokojen(a)

Otázka: Co se Vám v obci nejvíce líbí nebo nelíbí?

| LÍBÍ | NELÍBÍ |
|--|---|
| ✓ areál koupaliště (i sportoviště) | ! hustota dopravy (včetně obavy o zvýšení nivelity mostu, na druhé straně pravomace obce nemohou stav rekonstrukce mostu ovlivnit) |
| ✓ aktivita obce v pořádání různých kulturních akcí, zvěřinové hody, módní přehlídky, akce pro děti (kulturní a společenské akce) | ! chybějící chodníky v obci |
| ✓ komunikace obce směrem k veřejnosti | ! lokální úprava a úklid v obci (okolí prodejny COOP, železniční zastávka) |
| ✓ příroda | ! chybí kanalizace, v tomto směru by měl být přísnější dohled |
| ✓ snaha o zlepšování kulturního prostředí obce. | ! provoz na silnici |
| ✓ blízkost Hlinka, kde se dá nakoupit vše | ! nelíbí se mi, jak je obec rozmístěná do délky, ale s tím asi nic nenaděláme:-) |
| ✓ okolní příroda | ! hospodaření obce v rámci letního sečení trávy a v zimním období úklid sněhu. |
| ✓ lidé jsou tady hodní a drží při sobě | ! nelíbí se mi webové stránky obce Holetín. Chtělo by to nové webovky. Změnit jejich |

| LÍBÍ | NELÍBÍ |
|---|--|
| | vzhled, úpravu, obsáhlejší informace o řemeslnících v obci a využití jejich služeb. |
| ✓ líbí se mi, že se v obci stále něco děje a pořádá pro všechny věkové kategorie. | ! na křižovatce u kostela je stále drobný štěrka, což může být dost nebezpečné jak pro cyklisty tak motoristy. |
| ✓ rozvoj - aktuálně rekonstrukce Kulturního centra | ! otevírací doba a fungování koupaliště, ať už v zimním, ale nejvíce v letních měsících, otevřeno jen tehdy, kdy se to provozním hodí, mi nepřijde správné. otevřít od 17. hod je pro rodiče s malými dětmi poměrně mimo mísu, když už navečer se rodiny stahují domů, zvažila bych fungování koupaliště celkově- letní měsíce /vyžití koupaliště(skluzavka), brouzdálko pro děti, otevírací doba,.... |

Otázka: Jak se nejčastěji dopravujete do zaměstnání/do školy/k lékaři?

(možnost kombinace více druhů užitých prostředků)

**54 %
autem**

**26 %
autobus**

**14 %
vlak**

**12 %
pěšky**

**2 %
kolo**

Plánujete se v příštích 5 letech odstěhovat z obce?

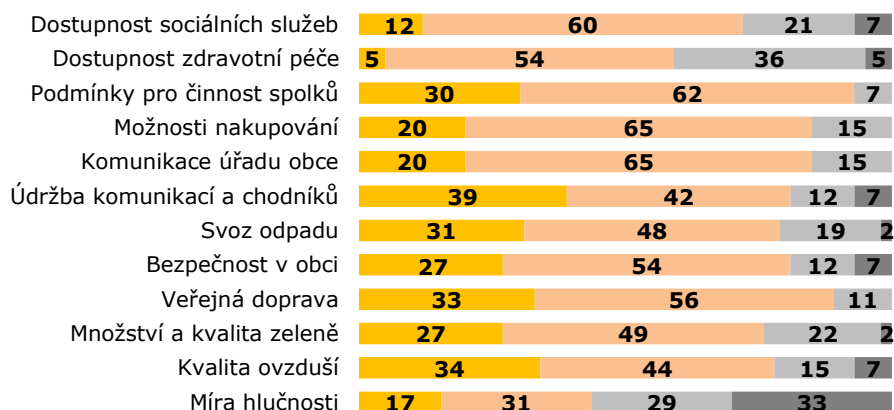
**93 %
ne**

**5 %
ano do obce v regionu**

**2 %
ano do obce mimo region**

Otázka: Úroveň spokojenosti s kvalitou života a životního prostředí v obci.

Úroveň spokojenosti s kvalitou života a životního prostředí v obci



■ velmi spokojen(a) ■ spíše spokojen(a) ■ spíše nespokojen(a) ■ velmi nespokojen(a)

Pozitivní hodnocení:

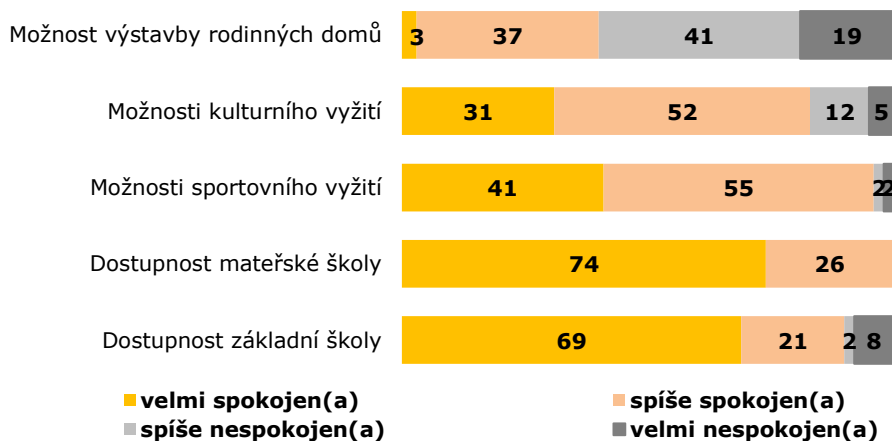
- ✓ Podmínky pro činnost spolků
- ✓ Možnosti nakupování a komunikace úřadu obce
- ✓ Údržba komunikací a chodníků, svoz odpadu
- ✓ Bezpečnost v obci
- ✓ Veřejná doprava
- ✓ Kvalita ovzduší

Výhrady:

- ! Dostupnost sociální služeb a zdravotní péče (vybrané komentáře občanů: s doktorem je problém všude, je jich málo)
- ! Míra hluchosti (dle komentářů občanů to způsobuje doprava)

Otázka: Úroveň spokojenosti s materiální vybaveností a vzděláváním.

Úroveň spokojenosti s materiální vybaveností a vzděláváním



Pozitivní hodnocení:

- ✓ Dostupnost mateřské školy a dostupnost základní školy
- ✓ Možnosti kulturního vyžití (komentáře: více akcí v kulturním domě)
- ✓ Možnosti sportovního vyžití

Výhrady:

- ! Možnosti pro výstavbu rodinných domů (komentáře: bohužel zde další nejsou)

Otázka: Co Vám v obci nejvíce chybí?

- o kulturní vyžití, více akcí, větší využití koupaliště a zlepšená péče o bazén,
- o pozemky pro individuální bytovou výstavbu,
- o obnovení (obecních) cest v okolí obce, chodníky (cyklostezky, cesty do okolních obcí, na Hlinsko, Babáky, Prosetín).

Otázka: Jaké investice by se měly přednostně financovat z obecního rozpočtu? (% , možnost tří odpovědi)

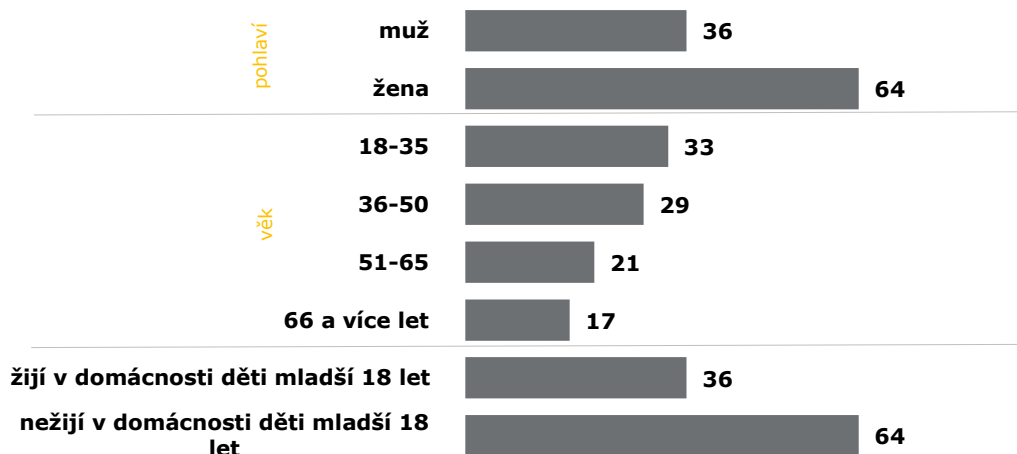
Přednostně by se mělo investovat dle respondentů do komunikací a chodníků (dle komentářů posílení bezpečnosti v dopravě) a do kulturního a sportovního zařízení (akcí) v obci.



Otázka: Připomínky, komentáře občanů.

- zřídit průjezdové radary,
- pracovat s výsledky z průzkumu,
- Holetín má dvě části a to horní a dolní. Bylo by dobré zaměřit se na obě strany a ne pouze na dolní.

Otázka: Struktura respondentů (%)



A.9 Východiska pro návrhovou část

Východiska pro návrhovou část jsou zpracována zejména na základě poznatků z charakteristiky obce, šetření názorů obyvatel a výstupů z průběžných jednání a rozhovorů. SWOT analýza pomůže přehledně identifikovat silné i slabé stránky obce, příležitosti rozvoje či budoucí hrozby. Ze SWOT analýzy se také vychází při stanovení návrhů opatření a dalšího zaměření rozvojového plánu obce.

| Silné stránky | Slabé stránky |
|---|--|
| <p>Ekonomický rozvoj obce</p> <ul style="list-style-type: none">+ Nízký podíl nezaměstnaných osob – výborná situace na trhu práce.+ Blízkost města Hlinska (i z hlediska lokální ekonomiky).+ Přítomnost stabilních ekonomicky aktivních subjektů v obci.+ Fungující obchod se smíšeným zbožím a Česká pošta. <p>Obyvatelstvo</p> <ul style="list-style-type: none">+ Stabilní růst počtu obyvatel v obci (růst od roku 2011).+ Příznivý index stáří. <p>Životní prostředí</p> <ul style="list-style-type: none">+ Neexistence většího průmyslového znečišťovatele ovzduší v okolí obce.+ Dobrá kvalita ovzduší v obci.+ Kvalita orné půdy.+ Podíl zeleně v intravilánu obce.+ Zavedený systém svozu odpadu. <p>Správa obce, sociální a zdravotní oblast</p> <ul style="list-style-type: none">+ Klidné místo pro život/bydlení.+ Komunikace s občany, úsilí o otevřený přístup obce.+ Spokojenost místních občanů.+ Dobrá finanční situace obce.+ Bezpečnost v obci.+ Existence sboru dobrovolných hasičů.+ Fungující sociální péče v obci. <p>Infrastruktura</p> <ul style="list-style-type: none">+ Kvalitní dopravní spojení obce autobusovou a železniční dopravou.+ Vybudovaný chodník podél silnice II/355.+ Základní technická infrastruktura (vodovod, elektro). <p>Školství, vzdělávání a aktivity volného času</p> | <p>Životní prostředí</p> <ul style="list-style-type: none">- Horší hodnota koeficientu ekologické stability. <p>Správa obce, sociální a zdravotní oblast</p> <ul style="list-style-type: none">- Slabá propagace obce (dovnitř i ven) – webové stránky obce. <p>Infrastruktura</p> <ul style="list-style-type: none">- Hluk a emise z dopravy (silnice II/355, intenzita dopravy).- Nedostatek pozemků pro individuální bytovou výstavbu (názory občanů z dotazníkového šetření).- V obci není veřejná kanalizace (složité spádové poměry).¹⁰ <p>Školství, vzdělávání a aktivity volného času</p> <ul style="list-style-type: none">- Nevhodně zvolená otevírací doba koupaliště (názory občanů z dotazníkového šetření). |

¹⁰ Řešené území (obec Holetín) není plynofikováno a ani se s plynofikací za současných podmínek neuvažuje (územní plán obce)

| <ul style="list-style-type: none"> + Spokojenost uživatelů MŠ, ZŠ. + Kapacita a kvalitní zázemí MŠ, ZŠ. + Aktivní spolky a organizace nabízející širokou nabídku kulturních, sportovních a společenských akcí. + Existence sportovního areálu a Kulturně-společenského centra v obci. | |
|--|---|
| Příležitosti | Hrozby |
| <p>Ekonomický rozvoj</p> <ul style="list-style-type: none"> ✓ Rozvoj drobného podnikání. ✓ Využití dotačních příležitostí pro financování rozvoje obce. <p>Obyvatelstvo</p> <ul style="list-style-type: none"> ✓ Koordinovaný růst počtu obyvatel. <p>Životní prostředí</p> <ul style="list-style-type: none"> ✓ Rozšíření ploch trvalých porostů zeleně v obci a krajině (obnova liniové zeleně, alejí atd.). ✓ Systematická obnova a údržba zeleně. ✓ Vytvoření nových tras/stezek - prostupnost obce, spojení do okolních obcí. ✓ Podpora využívání ekologických zdrojů vytápění, energie, úspor vody. <p>Správa obce, sociální a zdravotní oblast</p> <ul style="list-style-type: none"> ✓ Budování otevřeného úřadu. ✓ Participativní přístup k řízení a rozvoji obce. ✓ Podpora zdravotní péče, rozšiřování péče o seniory. ✓ Využití dotačních prostředků a spolupráce s okolními obcemi. ✓ Spolupráce a členství obce v rozvojových sdruženích. <p>Infrastruktura</p> <ul style="list-style-type: none"> ✓ Zvyšování bezpečnosti dopravy (chodníky, přechody, radary atd.). ✓ Možnosti doplnění pěší a cyklistické prostupnosti území. <p>Školství, vzdělávání a aktivity volného času</p> <ul style="list-style-type: none"> ✓ Přístavba kulturně-společenského centra (vybudování nového tanečního sálu s barem a pódiem, šatny pro kapelu a toalety pro ženy). | <p>Ekonomický rozvoj</p> <ul style="list-style-type: none"> ! Snížení příjmů ze sdílených daní kvůli zhoršení kondice české ekonomiky, zhoršení financování obce. <p>Obyvatelstvo</p> <ul style="list-style-type: none"> ! Celorepublikový trend stárnutí populace. <p>Životní prostředí</p> <ul style="list-style-type: none"> ! Legislativní změny týkající se nakládání s odpady (omezení skládkování). ! Zvyšující se produkce odpadu. ! Ohrožení obce a jeho zázemí suchem, úbytek spodní vody v krajině. <p>Správa obce</p> <ul style="list-style-type: none"> ! Nárůst byrokracie a zvyšování administrativní náročnosti veřejné správy. <p>Infrastruktura</p> <ul style="list-style-type: none"> ! Zvyšující se nároky na technickou infrastrukturu. ! Zvyšující se motorizace a tranzitní doprava. <p>Školství, vzdělávání a aktivity volného času</p> <ul style="list-style-type: none"> ! Trávení volného času mimo obec. |

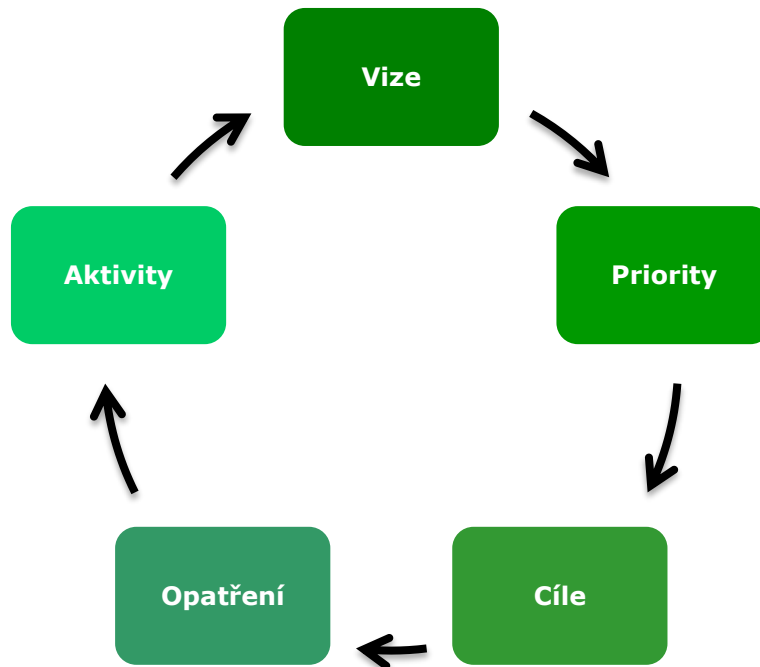


NÁVRHOVÁ ČÁST

B Návrhová část

Návrhová část Strategie rozvoje obce Holetín vytyčuje základní směry budoucího vývoje obce do roku 2026 a umožňuje vedení obce komplexně identifikovat potenciál rozvoje obce ve střednědobém až dlouhodobém období.

Obrázek 3: Struktura návrhové části



B.1 Vize

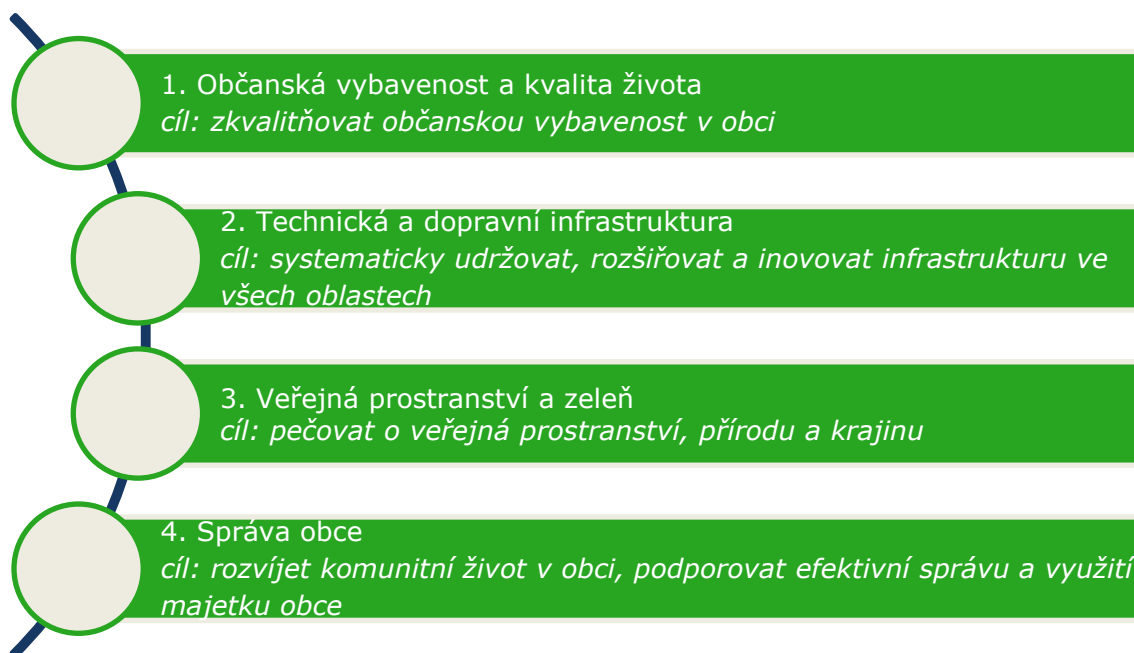
Co je vize? Vize určuje představu o budoucnosti obce, vyjadřuje, jak se bude obec rozvíjet a měnit.

Holetín dbá na dlouhodobý udržitelný rozvoj obce s ohledem na životní prostředí a požadavky občanů.

Holetín disponuje udržovanými plochami veřejné zeleně s jednotnými prvky doplňujícími občanskou vybavenost, která odpovídá obci o zhruba tisíci obyvatelích. Mateřská a základní škola prostorově a kapacitně dostačuje. Udržovaná a modernizovaná sportoviště a prostranství vhodná pro pořádání kulturních, společenských a sportovních akcí umožňují bohatý společenský život. Holetín disponuje kvalitní technickou infrastrukturou, opravenými komunikacemi a chodníky. K bezpečnosti dopravy přispívá respektování chodců a v rámci možností zvýšený počet bezpečnostních prvků. Obec při plánování rozvoje aktivně spolupracuje a komunikuje s občany i se spolky.

B.2 Priority a cíle

Priority představují ucelené, tematicky orientované celky, které jsou konkrétněji rozpracovány do nižších hierarchických úrovní.



B.3 Opatření a rozvojové aktivity

Opatření konkretizují cíle a zpřesňují priority, ve kterých se bude obec rozvíjet. Aktivity konkretizující opatření jsou specifikovány v tabulkové podobě s následující strukturou.

| Název aktivity/projektu | Důležitost | Termín realizace | Odhad nákladů na realizaci (v tis. Kč) | Zdroj financování |
|-------------------------|--|--|--|---|
| Název aktivity | Důležitost aktivity: - vysoká - střední - nízká | Předpokládané datum realizace (důležitá provázanost na rozpočet) | Náklady dle rozpočtového výhledu/dle projektu/nyní nelze určit/nestanoveno/dle potřeby – celkové náklady, roční, průběžné u opakujících se aktivit | Rozpočet obce / dotace/ nestanoveno – z čeho bude daná aktivita financována |

Komentář k aktivitě: informace o stavu, vysvětlení aktivity, přínos a cokoliv důležitého k aktivitě.

Priorita 1 Občanská vybavenost a kvalita života

Opatření 1.1 Volnočasové aktivity, sportovní a kulturní činnosti v obci

V rámci opatření budou realizovány aktivity poskytující širokou nabídku občanům k aktivnímu trávení volného času a aktivity podporující činnosti zájmových seskupení. Aktivity v oblasti infrastruktury bude obec doplňovat realizací aktivit na podporu a propagaci konaných kulturních i sportovních programů, akcí a společenských událostí.

Rozvojové aktivity

| Název aktivity/projektu | Důležitost | Termín realizace | Odhad nákladů na realizaci (v tis. Kč) | Zdroj financování |
|---|------------|------------------|--|----------------------|
| Rekonstrukce a vybudování sportovně rekreační a kulturní zóny ve Sportovním areálu | Vysoká | Průběžně | Nyní nelze určit | Rozpočet obce |
| <i>Komentář k aktivitě: postupná rekonstrukce a modernizace sportovně rekreační a kulturní zóny ve Sportovním areálu.</i> | | | | |
| Rekonstrukce koupaliště pro děti, dospělé | Vysoká | Do roku 2026 | Nyní nelze určit | Rozpočet obce |
| <i>Komentář k aktivitě: rekonstrukce koupaliště pro děti, dospělé (kvalita, bezpečnost).</i> | | | | |
| Vybudování volnočasových, sportovních zón pro malé děti, pro mládež nebo seniory | Střední | Do roku 2026 | Nyní nelze určit | Rozpočet obce |
| <i>Komentář k aktivitě: vybudování sportovních zón pro mládež (cvičební prvky, skatepark aj.), pro seniory (cvičební přístroje, odpočinkové zóny), pro malé děti (prolézačky, pískoviště, houpačky aj.).</i> | | | | |
| Výkup nemovitostí pro sportovní, společenské, relaxační a kulturní potřeby v obci | Střední | Do roku 2026 | Nyní nelze určit | Rozpočet obce |
| <i>Komentář k aktivitě: výkup nemovitostí pro sportovní, společenské, relaxační a kulturní potřeby v obci.</i> | | | | |
| Revitalizace centra obce v rozsahu centrální zóny dle územního plánu | Střední | Do roku 2026 | Nyní nelze určit | Rozpočet obce/dotace |
| <i>Komentář k aktivitě: revitalizace centra obce v rozsahu centrální zóny dle územního plánu.</i> | | | | |
| Rozvoj spolků a spolkových činností v obci | Střední | Průběžně | Každoročně dle potřeby | Rozpočet obce/dotace |
| <i>Komentář k aktivitě:</i> | | | | |
| <ul style="list-style-type: none"> ○ podpora stávajících spolků v obci, ○ podpora rozvoje nových spolků v obci, ○ vytváření podmínek pro podporu spolků a spolkových činností v obci (adekvátní zázemí, vybavení, prostředky apod.), ○ podpora tradičních i nových forem zvyků a obyčejů pro sdružování obyvatelstva pod záštitou spolků. | | | | |

Opatření 1.2 Bydlení v obci

V rámci opatření budou realizovány aktivity vedoucí ke spokojenému bydlení v obci, k možnosti bydlení v obci, v komunikaci se soukromými subjekty apod.

Rozvojové aktivity

| Název aktivity/projektu | Důležitost | Termín realizace | Odhad nákladů na realizaci (v tis. Kč) | Zdroj financování |
|---|-------------------|-------------------------|---|--------------------------|
| Podpora individuální bytové výstavby v obci | Střední | 2026 | Nyní nelze určit | Rozpočet obce/dotace |
| <i>Komentář k aktivitě:</i> <ul style="list-style-type: none">o <i>výkup nemovitostí pro novou bytovou výstavbu v obci,</i>o <i>vybudování inženýrských sítí k parcelám pro výstavbu rodinných domů,</i>o <i>výstavba místní komunikace k parcelám pro výstavbu rodinných domů,</i>o <i>vybudování sportovně relaxačních zón v blízkosti parcel pro výstavbu rodinných domů,</i>o <i>budování infrastruktury v obci pro zajištění kvalitního bydlení občanů.</i> | | | | |
| Rozšiřování nabídky obecních bytů, zlepšování kvality bydlení v obecních bytech | Nízká | 2026 | Nyní nelze určit | Rozpočet obce/dotace |
| <i>Komentář k aktivitě:</i> <ul style="list-style-type: none">o <i>nákup, rekonstrukce, obnova nemovitostí pro zvýšení nabídky ubytování v obecních bytech,</i>o <i>zkvalitňování ubytování ve stávajících obecních bytech (výměna a obnova zařízení, rekonstrukce vodoinstalací, elektroinstalací, rekonstrukce objektů apod.),</i>o <i>výstavba startovacích bytů,</i>o <i>výstavba bytů pro sociálně ohrožené skupiny obyvatelstva,</i>o <i>vybudování chybějících inženýrských sítí ve stávající bytové výstavbě.</i> | | | | |

Opatření 1.3 Vzdělávání a školství v obci

V rámci opatření budou realizovány aktivity pro vzdělání, všestranný rozvoj dětí a mládeže a kulturně společenský rozvoj obyvatelstva.

Rozvojové aktivity

| Název aktivity/projektu | Důležitost | Termín realizace | Odhad nákladů na realizaci (v tis. Kč) | Zdroj financování |
|---|-------------------|-------------------------|---|--------------------------|
| Aktivity pro kvalitní vzdělávání a všestranný rozvoj dětí a mládeže | Vysoká | Průběžně | Nyní nelze určit | Rozpočet obce/dotace |
| <i>Komentář k aktivitě:</i> <ul style="list-style-type: none">o <i>spolupráce při zajištění kapacit školských zařízení v souvislosti s výstavbou v obci, podpora a rozvoj školských zařízení v obci,</i>o <i>vytvoření kvalitních podmínek pro zajištění předškolního a základního vzdělávání,</i>o <i>vytvoření podmínek pro zájmové kroužky, školní i mimoškolní výchovu,</i>o <i>vytvoření podmínek pro sportovní a kulturní rozvoj dětí a mládeže.</i> | | | | |

| Název aktivity/projektu | Důležitost | Termín realizace | Odhad nákladů na realizaci (v tis. Kč) | Zdroj financování |
|---|------------|------------------|--|----------------------|
| Aktivity pro vzdělávání obyvatelstva, kulturně společenský rozvoj obce | Střední | Průběžně | Nyní nelze určit | Rozpočet obce/dotace |
| <i>Komentář k aktivitě:</i> <ul style="list-style-type: none"> ○ vytvoření podmínek pro vzdělávání obyvatelstva (přednášky, školení, semináře, kurzy), ○ vytvoření podmínek pro kulturně společenskou a sportovní činnost v obci, ○ vytvoření podmínek pro soukromé předškolní vzdělávání. | | | | |
| Rekonstrukce budovy školy | Střední | Průběžně | Nyní nelze určit | Rozpočet obce/dotace |
| <i>Komentář k aktivitě: rekonstrukce tříd, půdních prostor pro další využití, chodeb, opláštění, zateplení budovy vč. střechy, fasáda, výměna okapových systémů, rekonstrukce elektroinstalací, rozvodů vody.</i> | | | | |

Opatření 1.4 Sociokulturní vybavenost obce

V rámci tohoto opatření budou vyvíjeny aktivity k rozvoji občanské vybavenosti v obci, výkupy nemovitostí, rekonstrukce a obnova nemovitostí a prostranství pro sociální služby a jiné činnosti občanské vybavenosti dle územního plánu obce.

Rozvojové aktivity

| Název aktivity/projektu | Důležitost | Termín realizace | Odhad nákladů na realizaci (v tis. Kč) | Zdroj financování |
|--|------------|------------------|--|----------------------|
| Rozvoj občanské vybavenosti | Střední | Průběžně | Nyní nelze určit | Rozpočet obce/dotace |
| <i>Komentář k aktivitě:</i> <ul style="list-style-type: none"> ○ výkupy nemovitostí, rekonstrukce a obnova objektů a ploch pro sportovní, relaxační a kulturní zóny v obci, ○ výkupy nemovitostí, rekonstrukce a obnova nemovitostí a prostranství pro sociální služby a jiné činnosti občanské vybavenosti dle územního plánu obce, ○ výkupy nemovitostí, rekonstrukce a obnova nemovitostí a prostranství pro výstavbu domova s pečovatelskou službou či domova seniorů, ○ výkup nemovitostí pro zajištění zásobování obyvatelstva základními potravinami, ○ zabezpečení poštovních aj. služeb pro obyvatelstvo, ○ rozvoj nabídky sociálních služeb v obci, ○ rozvoj a zkvalitňování informovanosti obyvatelstva. | | | | |

Opatření 1.5 Cestovní ruch a lokální ekonomika

Obec bude rozvíjet partnerství a koordinaci aktivit s Pardubickým krajem i podnikatelskými subjekty. Cílem je dosáhnout pozitivních efektů vyvolaných vzájemnou provázaností jednotlivých služeb a zvýšení vzájemné informovanosti a ochoty spolupracovat v oblasti cestovního ruchu

| Název aktivity/projektu | Důležitost | Termín realizace | Odhad nákladů na realizaci (v tis. Kč) | Zdroj financování |
|--|------------|------------------|--|----------------------|
| Podpora záměrů k vybudování komerčních služeb v obci | Střední | Průběžně | Nyní nelze určit | Rozpočet obce/dotace |
| <i>Komentář k aktivitě:</i> <ul style="list-style-type: none">o vytváření podmínek pro rozvoj cestovního ruchu v obci,o podpora informovanosti turistů (poskytování informací, informační letáky, brožury, tiskoviny apod.),o vytváření podmínek pro sportovní, kulturní a společenské vyžití turistů,o budování a podpora budování zázemí pro cestovní ruch (ubytovny, zázemí pro cyklistiku, pěší turistiku aj.). | | | | |

Priorita 2 Technická a dopravní infrastruktura

Opatření 2.1 Technická infrastruktura

V rámci tohoto opatření bude řešena veškerá dostupná a plánovaná technická infrastruktura v obci. Bezproblémové napojení domácností na technickou infrastrukturu patří k službám, které obec poskytuje pro zajištění kvality života svých občanů. V oblasti odpadů a nakládání s nimi je kromě udržení stávající nabídky služeb třeba zajistit jejich další vývoj, a to s ohledem na stále nové technologie v oblasti odpadového hospodářství. Nadále je žádoucí posilovat motivaci občanů ke třídění odpadů a realizovat aktivity vyvíjení aktivit směřující k trvalému zkvalitňování životního prostředí v obci.

Rozvojové aktivity

| Název aktivity/projektu | Důležitost | Termín realizace | Odhad nákladů na realizaci (v tis. Kč) | Zdroj financování |
|---|------------|------------------|--|-----------------------------|
| Zefektivnění odpadového hospodářství | Střední | Průběžně | Nyní nelze určit | Rozpočet obce/svazová firma |
| <i>Komentář k aktivitě:</i> <ul style="list-style-type: none">o umístění odpadkových košů podél místních komunikací a na veřejných prostranstvích,o vybudování podkladových ploch a zástěn u kontejnerů na tříděný odpad,o nákup kontejnerů na tříděný odpad včetně bioodpadu,o vytváření podmínek pro kvalitní separaci komunálního odpadu, bioodpadu aj. | | | | |
| Vybudování, údržba, modernizace technické infrastruktury | Střední | Průběžně | Nyní nelze určit | Rozpočet obce/dotace |
| <i>Komentář k aktivitě:</i> <ul style="list-style-type: none">o výstavba a využití obnovitelných zdrojů energie,o aktivity vedoucí k maximalizaci úspor energie v obci.o výstavba splaškové kanalizace včetně napojení na ČOV, příp. využití alternativních forem čištění odpad. vod,o nová výstavba, rekonstrukce, údržba, průběžné čištění dešťové kanalizace v obci. | | | | |
| Vybudování, údržba, modernizace veřejného osvětlení | Střední | Průběžně | Nyní nelze určit | Rozpočet obce/dotace |
| <i>Komentář k aktivitě:</i> <ul style="list-style-type: none">o veřejné osvětlení v Horním Holetíně,o realizace projektu s ČEZ – ve směru od mostu po školu skrytí elektrického vedení pod zem. V této souvislosti řešit i rozhlas (vedení rozhlasu v zemi). Projekt je naplánován na roky 2021 až 2024.o vybudování veřejného osvětlení k novým parcelám pro výstavbu RD,o vybudování veřejného osvětlení podle aktuálních potřeb (v místech, kde nelze osvětlení zabezpečit jiným vhodným způsobem a míra osvětlení je nedostačující),o rekonstrukce veřejného osvětlení, výměna stožárů, výbojek aj. | | | | |

Opatření 2.2 Dopravní infrastruktura a obslužnost, vč. bezpečného pohybu obyvatel

V rámci opatření budou realizovány aktivity, které povedou k budování či rekonstrukci místních komunikací, chodníků, zajištění bezpečného pohybu obyvatel v obci a odpovídající obslužnosti obce (optimalizace autobusových spojení).

Rozvojové aktivity

| Název aktivity/projektu | Důležitost | Termín realizace | Odhad nákladů na realizaci (v tis. Kč) | Zdroj financování |
|---|------------|------------------|--|---|
| Vybudování/modernizace chodníků v obci | Vysoká | Průběžně | Nyní nelze určit | Rozpočet obce/dotace |
| <i>Komentář k aktivitě: postupná realizace oprav a vybudování chodníků v celé délce obce (podle technických možností konkrétního úseku); výstavba chráněných chodníků v místech zvýšeného rizika dopravní nehody.</i> | | | | |
| Řešení kamionové dopravy v obci | Vysoká | Průběžně | 0 | Nestanoveno |
| <i>Komentář k aktivitě:</i> <ul style="list-style-type: none"> ○ v souvislosti s úvahou o zpoplatnění vybraných silnic I. třídy spolupracovat s ostatními obcemi na omezení rizika zvýšeného průjezdu kamiónů v obci. Tento bod souvisí i s plánovaným zvýšením nivelity mostu v obci (obce nemá pravomoc s tímto projektem nakládat) a předpokládaným zvýšením průjezdu kamiónů v obci, ○ ve spolupráci s ostatními subjekty, obcemi apod. řešit (koordinovat) kamionovou dopravu. | | | | |
| Opravy/modernizace komunikací v katastru obce | Vysoká | Průběžně | Nyní nelze určit | Rozpočet SÚS Pardubického kraje/dotace /rozpočet obce |
| <i>Komentář k aktivitě:</i> <ul style="list-style-type: none"> ○ vybudování nových místních komunikací pro rozvoj bydlení v obci, ○ opravy povrchů místních komunikací, ○ rekonstrukce a oprava povrchu komunikace u bytových domů. | | | | |
| Příjezdové komunikace do obce | Střední | Průběžně | Nyní nelze určit | Nestanoveno |
| <i>Komentář k aktivitě: příjezdové komunikace do obce (řešit ve spolupráci se SÚS Pardubického kraje).</i> | | | | |
| Zvyšování bezpečnosti dopravy | Střední | Průběžně | Nyní nelze určit | Rozpočet obce a kraje/dotace |
| <i>Komentář k aktivitě:</i> <ul style="list-style-type: none"> ○ dle možných řešení umístění dopravně – bezpečnostních prvků (dopravní značení, radar a měřič rychlosti v obci, dopravní zrcadla, zpomalovací retardéry v obci či jiné bezpečnostní prvky), ○ umístění zpomalovacích pruhů či jiných bezpečnostních prvků na silnici (zejména u školy, prodejny, autobusových zastávek). | | | | |
| Cyklostezky, stezky pro pěší turisty | Nízká | Průběžně | Nyní nelze určit | Rozpočet obce/dotace |
| <i>Komentář k aktivitě:</i> <ul style="list-style-type: none"> ○ vybudování cyklostezek a stezek pro pěší turisty mimo hlavní silnici procházející obcí (v místní části Horní Holetín, Dolní Holetín, Horní Babákov), ○ vybudování značení, informačních tabulí, odpočinkových zón, informačních center podél a v blízkosti stezek. | | | | |

| Název aktivity/projektu | Důležitost | Termín realizace | Odhad nákladů na realizaci (v tis. Kč) | Zdroj financování |
|--|------------|------------------|--|----------------------|
| Autobusové zastávky v obci | Nízká | Průběžně | Nyní nelze určit | Rozpočet obce/dotace |
| <i>Komentář k aktivitě:</i> <ul style="list-style-type: none"> ○ výstavba autobusových zastávek v katastru obce, ○ výstavba „ostrůvků“ pro autobusové zastávky, ○ rekonstrukce a údržba stávajících autobusových zastávek v obci. | | | | |
| Vyjednávání o optimalizaci autobusových a vlakových spojení | Nízká | Průběžně | 0 | Nestanoveno |
| <i>Komentář k aktivitě: vyjednávání se zástupci Pardubického kraje o optimalizaci autobusových a vlakových spojení se zaměřením na dopravu občanů do zaměstnání a žáků do škol; nutná spolupráce okolních obcí apod.</i> | | | | |

Priorita 3 Veřejná prostranství a zeleň

Opatření 3.1 Péče o veřejná prostranství, přírodní prvky a zeleň v obci

V rámci opatření budou realizovány aktivity vedoucí k údržbě veřejných prostranství, k rekonstrukci veřejných ploch a budov. Díky péči a výsadbě zeleně v intravilánu obce navíc dojde k posílení biodiverzity a k celkovému zlepšení prostředí

Rozvojové aktivity

| Název aktivity/projektu | Důležitost | Termín realizace | Odhad nákladů na realizaci (v tis. Kč) | Zdroj financování |
|--|------------|------------------|--|----------------------|
| Postupná výsadba a revitalizace zeleně v obci | Střední | Průběžně | Nyní nelze určit | Rozpočet obce/dotace |
| <i>Komentář k aktivitě:</i> <ul style="list-style-type: none"> ○ postupná výsadba a revitalizace zeleně, stromořadí, upravené okolí místních komunikací i pěšin (nahrazení proschlých, špatně rostlých porostů, či porostů ohrožujících majetek či zdraví občanů novou výsadbou). | | | | |
| Výstavba a rekonstrukce veřejných prostranství v obci | Střední | Průběžně | Nyní nelze určit | Rozpočet obce/dotace |
| <i>Komentář k aktivitě:</i> <ul style="list-style-type: none"> ○ u školy, prodejen, u nových rodinných domů, naproti hasičské zbrojnici a jiných lokalitách dle územního plánu), včetně vybudování hřišť a oddychových zón s herními prvky a mobiliáři. | | | | |

| Název aktivity/projektu | Důležitost | Termín realizace | Odhad nákladů na realizaci (v tis. Kč) | Zdroj financování |
|--|------------|------------------|--|----------------------|
| Rybníky | Střední | Průběžně | Nyní nelze určit | Rozpočet obce/dotace |
| <i>Komentář k aktivitě:</i> <ul style="list-style-type: none"> ○ rekonstrukce hrází obecních rybníků, ○ odbahnění, čištění, dekontaminace rybníků, ○ vybudování stavidel, odtokových systémů, zábradlí, ○ výsadba zeleně a relaxačních zón v okolí obecních rybníků. | | | | |
| Výstavba komunikací a rekonstrukce veřejných prostranství v místní části Horní Babákov | Střední | Průběžně | Nyní nelze určit | Rozpočet obce/dotace |
| <i>Komentář k aktivitě: výstavba komunikací a rekonstrukce veřejných prostranství v místní části Horní Babákov.</i> | | | | |
| Vybudování laviček a potřebného mobiliáře v obci | Nízká | Průběžně | Nyní nelze určit | Rozpočet obce |
| <i>Komentář k aktivitě: vybudování laviček a potřebného mobiliáře v obci pro občany a jejich pohyb v obci.</i> | | | | |
| Vybavení pro údržbu veřejných prostranství | Nízká | Průběžně | Nyní nelze určit | Rozpočet obce/dotace |
| <i>Komentář k aktivitě: nákup a údržba techniky na údržbu zeleně, veřejných prostranství aj. prostor a objektů v majetku obce.</i> | | | | |
| Osvěta obyvatel k údržbě veřejné zeleně před nemovitostmi | Nízká | Průběžně | Nyní nelze určit | Rozpočet obce |
| <i>Komentář k aktivitě: osvěta obyvatel, žádosti o pomoc s údržbou veřejné zeleně před nemovitostmi</i> | | | | |
| Péče a obnova studen v obci | Nízká | Průběžně | Nyní nelze určit | Rozpočet obce/dotace |
| <i>Komentář k aktivitě: péče o vodní zdroje, využití na zalévání apod.</i> | | | | |

Opatření 3.2 Zachování příznivého životního prostředí a ochrana hodnot okolní krajiny

Ve vazbě na stanovené opatření se bude dlouhodobě podporovat zlepšování životního prostředí v okolí obce, aktivity navyšující funkčnost krajiny, výsadby stromů (alejí, extenzivních sadů apod. v extravilánu obce) a úklid krajiny. V kontextu probíhajících klimatických změn je důležité podporovat projekty všech velikostí vedoucí k zadržování vody v krajině a zmírňování následků sucha.

Rozvojové aktivity

| Název aktivity/projektu | Důležitost | Termín realizace | Odhad nákladů na realizaci (v tis. Kč) | Zdroj financování |
|---|-------------------|-------------------------|---|--------------------------|
| Hospodaření v obecním lese | Vysoká | Průběžně | Nyní nelze určit | Rozpočet obce |
| <i>Komentář k aktivitě: obnova místních lesů postižených kůrovcem, údržba lesa a péče o lesní krajinu v okolí obce, těžba a prodej dřeva, zalesnění. Spolupráce s ostatními subjekty.</i> | | | | |
| Pěší prostupnost krajinou | Střední | 2026 | Nyní nelze určit | Rozpočet obce |
| <i>Komentář k aktivitě: obnova polních cest, řešení majetkoprávních vztahů, postupná realizace stezek a cest pro zvýšení prostupnosti území (krajiny).</i> | | | | |
| Výsadba zeleně v okolí obce | Nízká | Průběžně | Nyní nelze určit | Rozpočet obce |
| <i>Komentář k aktivitě: výsadba biokoridorů, obnova polních cest, alejí podél cest a liniových krajinných prvků, výsadba kvalitních a odolných dřevin</i> | | | | |
| Realizace prvků pro zadržování vody v krajině | Nízká | Průběžně | Nyní nelze určit | Rozpočet obce/dotace |
| <i>Komentář k aktivitě: posílení retenčních schopností krajiny (retenční nádrže, tůně, mokřady), spolupráce se soukromými investory a jinými subjekty (např. zemědělci).</i> | | | | |
| Realizace protipovodňových a protierozních opatření | Vysoká | Průběžně | Nyní nelze určit | Rozpočet obce/dotace |
| <i>Komentář k aktivitě:</i> <ul style="list-style-type: none">o <i>zajištění protipovodňových opatření, spolupráce při úpravě vodního toku s ohledem na bezpečnost obyvatel, budování poldrů aj.,</i>o <i>se zadržováním vody v krajině jsou silně spjata protipovodňová opatření. Za účelem snižování negativních projevů vodní a větrné eroze budou zaváděna protierozní opatření.</i> | | | | |

Priorita 4 Správa obce

Opatření 4.1 Obnova venkovské zástavby (objektů) v majetku obce

Při správě majetku obce bude obec podporovat efektivní správu a využití svého majetku včetně realizace opatření, aby nedocházelo k zásadnímu navyšování výdajů na opravy či údržbu majetku.

Rozvojové aktivity

| Název aktivity/projektu | Důležitost | Termín realizace | Odhad nákladů na realizaci (v tis. Kč) | Zdroj financování |
|---|------------|------------------|--|----------------------|
| Rekonstrukce a obnova budov a pozemků v majetku obce | Střední | Průběžně | Nyní nelze určit | Rozpočet obce/dotace |
| <i>Komentář k aktivitě: rekonstrukce a obnova budov a pozemků v majetku obce (rekonstrukce, technické zhodnocení nemovitostí), veřejných objektů v katastru obce.</i> | | | | |
| Budova obecního úřadu | Střední | Průběžně | Nyní nelze určit | Rozpočet obce/dotace |
| <i>Komentář k aktivitě:</i> <ul style="list-style-type: none">o rekonstrukce vnitřních prostor budovy obecního úřadu, kanceláří a příslušenství,o přestavba prostor v přízemí budovy,o přestavba půdních prostor,o přestavba sklepních prostor,o odizolování budovy proti vlhkosti,o údržba či výměna střešní krytiny,o pořízení zabezpečovacího systému,o tepelná izolace objektu, opravy opláštění budovy,o změna vytápění objektu, výměna otopných článků,o rekonstrukce elektroinstalací, rozvodů vody apod.,o vybudování bezbariérového přístupu včetně zdviže. | | | | |
| Hasičská zbrojnice | Střední | Průběžně | Nyní nelze určit | Rozpočet obce/dotace |
| <i>Komentář k aktivitě:</i> <ul style="list-style-type: none">o nutné opravy střechy, opláštění budovy, odizolování budovy proti vlhkosti, terénní úpravy,o přístavba – rozšíření garážového stání. | | | | |
| Základní škola a mateřská škola | Střední | Průběžně | Nyní nelze určit | Rozpočet obce/dotace |
| <i>Komentář k aktivitě:</i> <ul style="list-style-type: none">o rekonstrukce budovy školy – rekonstrukce tříd, půdních prostor pro další využití, chodeb, opláštění, zateplení budovy vč. střechy, fasáda, výměna okapových systémů, rekonstrukce elektroinstalací, rozvodů vody, výměna topných těles,o rozšíření kapacity základní školy (rekonstrukcí či přístavbou),o rekonstrukce výdejny stravy a jídelny, výstavba zdviže pro přepravu jídel do patra, rekonstrukce kuchyně, včetně vybavení,o opravy, rekonstrukce, případně přístavby nebo přestavby budov u školy (v současnosti technické zázemí),o rekonstrukce septiků, případně napojení na ČOV,o parkové úpravy oddychové zóny, zahrady,o opravy plotů, výstavba nového plotu,o vybudování bezbariérového přístupu. | | | | |

| Název aktivity/projektu | Důležitost | Termín realizace | Odhad nákladů na realizaci (v tis. Kč) | Zdroj financování |
|--|------------|------------------|--|----------------------|
| Kulturně-společenské centrum (dále KC) | Střední | Průběžně | Nyní nelze určit | Rozpočet obce/dotace |
| <i>Komentář k aktivitě:</i> <ul style="list-style-type: none"> ○ výstavba podkrovních malometrážních bytů, ○ změna vytápění budovy KC, ○ rekonstrukce budovy. | | | | |
| Hřbitov, církevní objekty | Střední | Průběžně | Nyní nelze určit | Rozpočet obce/dotace |
| <i>Komentář k aktivitě:</i> <ul style="list-style-type: none"> ○ vybudování chodníků na hřbitovech, ○ úpravy a rekonstrukce přívodu vody, vybudování nového zdroje vody, ○ úpravy a výsadba zeleně na hřbitovech a jejich okolí, v okolí kaple, ○ opravy a rekonstrukce kaple (střešní krytina, fasáda, zvon, výměna dveří, oken, rekonstrukce a obnova vnitřního vybavení, vnitřních omítek), ○ vybudování bezpečnostních a kamerových systémů pro ochranu majetku, ○ výstavba oplocení prostoru mezi evangelickým a katolickým hřbitovem, ○ oprava márnic a obvodových zdí. | | | | |

Opatření 4.2 Přívětivý úřad

V rámci opatření bude nadále posilována úloha e-Governmentu ve správě obce a komunikace s občanem. Prostřednictvím realizace vhodných aktivit bude v maximální možné míře zajišťována bezpečnost zdejších obyvatel a ochrana majetku.

Při správě majetku obce bude obec podporovat efektivní správu a využití svého majetku včetně realizace opatření, aby nedocházelo k zásadnímu navyšování výdajů na opravy či údržbu majetku.

Rozvojové aktivity

| Název aktivity/projektu | Důležitost | Termín realizace | Odhad nákladů na realizaci (v tis. Kč) | Zdroj financování |
|---|-------------------|-------------------------|---|--------------------------|
| Vyvíjení aktivit vedoucích k ochraně majetku obyvatel | Nízká | Průběžně | Nyní nelze určit | Rozpočet obce/dotace |
| <i>Komentář k aktivitě:</i> <ul style="list-style-type: none">o vyvíjení aktivit vedoucích k ochraně majetku obyvatel,o vybudování systému informovanosti obyvatelstva v rámci integrovaného záchranného systému,o vybudování osvětleného přechodu pro chodce. | | | | |
| Úprava a digitalizace územního plánu a urbanistické studie obce, katastrálních map a jiné strategické dokumenty obce | Nízká | Průběžně | Nyní nelze určit | Rozpočet obce/dotace |
| <i>Komentář k aktivitě:</i> <ul style="list-style-type: none">o změna územního plánu a urbanistické studie pro bytovou výstavbu v lokalitách, jejichž investorem bude obec, event. jiné fyzické či právnické osoby s ohledem na obecní zájem,o zhotovení digitálního územního plánu a urbanistické studie,o zaměření a digitalizace katastrálních map,o vypracování a aktualizace průkazů energetické náročnosti obecních budov,o vypracování a aktualizace pasportu místních komunikace. | | | | |
| Rozvoj e-Governmentu služeb | Nízká | Průběžně | Nyní nelze určit | Rozpočet obce |
| <i>Komentář k aktivitě: pokračování digitalizace služeb veřejné správy (e-Governmentu) v návaznosti na národní podporu zavádění nástrojů e-Governmentu, zvyšování možností on-line komunikace s úřadem.</i> | | | | |
| Pokračování v zapojování veřejnosti do plánování rozvoje obce | Nízká | Průběžně | Nyní nelze určit | Rozpočet obce/dotace |
| <i>Komentář k aktivitě: veřejná projednání, rozvoj a zkvalitňování informovanosti obyvatelstva, spoluzodpovědnost občanů k budoucímu rozvoji obce (participace v plánování obce).</i> | | | | |
| Zvyšování povědomí občanů o systému sociálních služeb | Střední | Průběžně | Každoročně dle potřeby | Rozpočet obce |
| <i>Komentář k aktivitě: informace o sociálních službách a komunitním plánování.</i> | | | | |

Opatření 4.3 Lokální rozvoj obce

V rámci opatření budou realizovány aktivity vytvářející podmínky pro rozvoj podnikatelských, kulturních a společenských aktivit v obci.

Rozvojové aktivity

| Název aktivity/projektu | Důležitost | Termín realizace | Odhad nákladů na realizaci (v tis. Kč) | Zdroj financování |
|--|------------|------------------|--|----------------------|
| Vyvíjení aktivit vedoucích k lokálnímu rozvoji obce | Nízká | Průběžně | Nyní nelze určit | Rozpočet obce/dotace |
| <i>Komentář k aktivitě:</i> <ul style="list-style-type: none">o zkvalitňování života v obci Holetín naplňováním aktuálních potřeb obyvatel v rámci schváleného územního plánu obce,o vytváření podmínek pro rozvoj podnikatelských aktivit v obci,o obnova sítě veřejného rozhlasu a jiných forem informování obyvatelstva, aktivní zapojení do integrovaného záchranného systému,o záchrana, opravy a údržba památek v obci, podpora obnovy historických tradic a zvykůo podpora nových forem kulturního života v obci. | | | | |

Opatření 4.4 Aktivní spolupráce uvnitř i navenek

V rámci opatření bude docházet k podpoře a spolupráci na aktivitách v rámci fungování obce (spolky, neziskové organizace), tak i v aktivitách v rámci dobrovolných svazků, kterého je obec členem.

Rozvojové aktivity

| Název aktivity/projektu | Důležitost | Termín realizace | Odhad nákladů na realizaci (v tis. Kč) | Zdroj financování |
|---|------------|------------------|--|-------------------|
| Rozvoj mikroregionální spolupráce | Střední | Průběžně | Nyní nelze určit | Rozpočet obce |
| <i>Komentář k aktivitě: identifikace cílů spolupráce a realizace aktivit na mikroregionální úrovni (místní akční skupina, mikroregion) vedoucích ke stanoveným cílům s důrazem na uspokojování potřeb obyvatel.</i> | | | | |
| Spolupráce s (místními) organizacemi a místními podnikateli | Střední | Průběžně | Nyní nelze určit | Rozpočet obce |
| <i>Komentář k aktivitě: identifikace cílů spolupráce a realizace aktivit na místní úrovni vedoucích ke stanoveným cílům s důrazem na uspokojování potřeb všech obyvatel obce.</i> | | | | |

B.4 Podpora realizace strategie rozvoje obce

Za **koordinaci** činností spojených se strategií rozvoje obce a za sledování a vyhodnocování plnění a aktualizaci strategie je zodpovědný **starosta**.

Průběžná aktualizace strategie se bude mimo jiné opírat o pravidelné každoroční setkání zastupitelů obce, aktivních občanů a případně zástupců organizací a právnických osob, které v obci působí a mají zájem se podílet na rozvoji obce. Toto setkání se uskuteční na podzim v termínu předcházejícími přípravě rozpočtu na následující rok. V úvodu setkání starosta obce zrekapituluje plnění strategie rozvoje obce v daném roce a navrhne hlavní změny a dle potřeby navrhne úpravy aktivit návrhové části.

Návrh aktualizace je diskutován na jednání zastupitelstva a provázán s návrhem rozpočtu, protože návrh aktualizace musí být projednán a schválen zastupitelstvem obce (obvykle spolu se schvalováním rozpočtu).

Zhodnocení plnění strategie rozvoje obce obsahuje u jednotlivých aktivit následující informace:

- stav realizace: splněno / v realizaci dle plánu (využíváno zejména u víceletých aktivit) / v realizaci (ale později / dříve oproti plánu) / nerealizováno,
- skutečné náklady,
- dle potřeby komentář ke stavu realizace – zejména zdůvodnění, proč aktivita nebyla realizována dle plánu, dále i např. zkušenosti z realizace, které by mohly být využity.

Stav realizace lze vyjádřit zbarvením v tabulce s přehledem aktivit (např. zelená = splněno, oranžová = v realizaci).

Aktualizace strategie rozvoje obce probíhá obvykle 1x ročně. Aktualizací se rozumí zejména:

- doplnění nových aktivit,
- zpřesnění/úprava stávajících aktivit (včetně úprav komentářů k aktivitám),
- odstranění aktivit, pokud jejich realizace již není relevantní.

Návrh aktualizace bude obsahovat přehled provedených změn. Na jeho základě bude vytvořena a zveřejněna aktuální podoba strategie rozvoje obce (v ní mohou být provedené změny zvýrazněny, např. podbarvením).

Seznam použitých zkratk

Následující tabulka obsahuje základní zkratky, které jsou v tomto dokumentu používány.

Tabulka 13: Seznam zkratk

| Zkratka | Význam |
|---------|--------------------------------------|
| BPEJ | Bonitovaná půdně ekologická jednotka |
| CZ-NACE | Klasifikace ekonomických činností |
| ČOV | Čistička odpadních vod |
| ČR | Česká republika |
| ČSÚ | Český statistický úřad |
| KES | Koeficient ekologické stability |

Seznam grafů, tabulek a obrázků

| | |
|---|----|
| Graf 1: Vývoj v počtu obyvatel mezi lety 2009 - 2019 | 8 |
| Tabulka 1: Souhrnné informace o obci..... | 7 |
| Tabulka 2: Počet obyvatel dle věkových skupin v Holetíně (31. 12. daného roku) | 8 |
| Tabulka 3: Pohyb obyvatelstva v obci Holetín v letech 2009 – 2019 (k 30. 6. daného roku) .. | 9 |
| Tabulka 4: Vývoj podílu nezaměstnanosti a počtu uchazečů o zaměstnání (k 31. 12.) | 9 |
| Tabulka 5: Podnikatelské subjekty podle právní formy (31. 12. 2019)..... | 10 |
| Tabulka 6: Podnikatelské subjekty podle počtu zaměstnanců | 10 |
| Tabulka 7: Počet dokončených bytů v obci | 12 |
| Tabulka 8: Domovní fond obce Holetín (SLBD 2011)..... | 12 |
| Tabulka 9: Počet bytů v obci a jejich obydlí (SLDB 2011) | 12 |
| Tabulka 10: Index kriminality a trestné činy v obvodním odd. Hlinsko v roce 2019 | 17 |
| Tabulka 11: Druhy pozemků na území obce (ha) | 18 |
| Tabulka 12: Hospodaření obce | 19 |
| Tabulka 13: Seznam zkratk..... | 44 |
| | |
| Obrázek 1: Poloha Holetína..... | 6 |
| Obrázek 2: Včelařství Babákov (vlevo) a Pension Holetín | 11 |
| Obrázek 3: Struktura návrhové části | 28 |