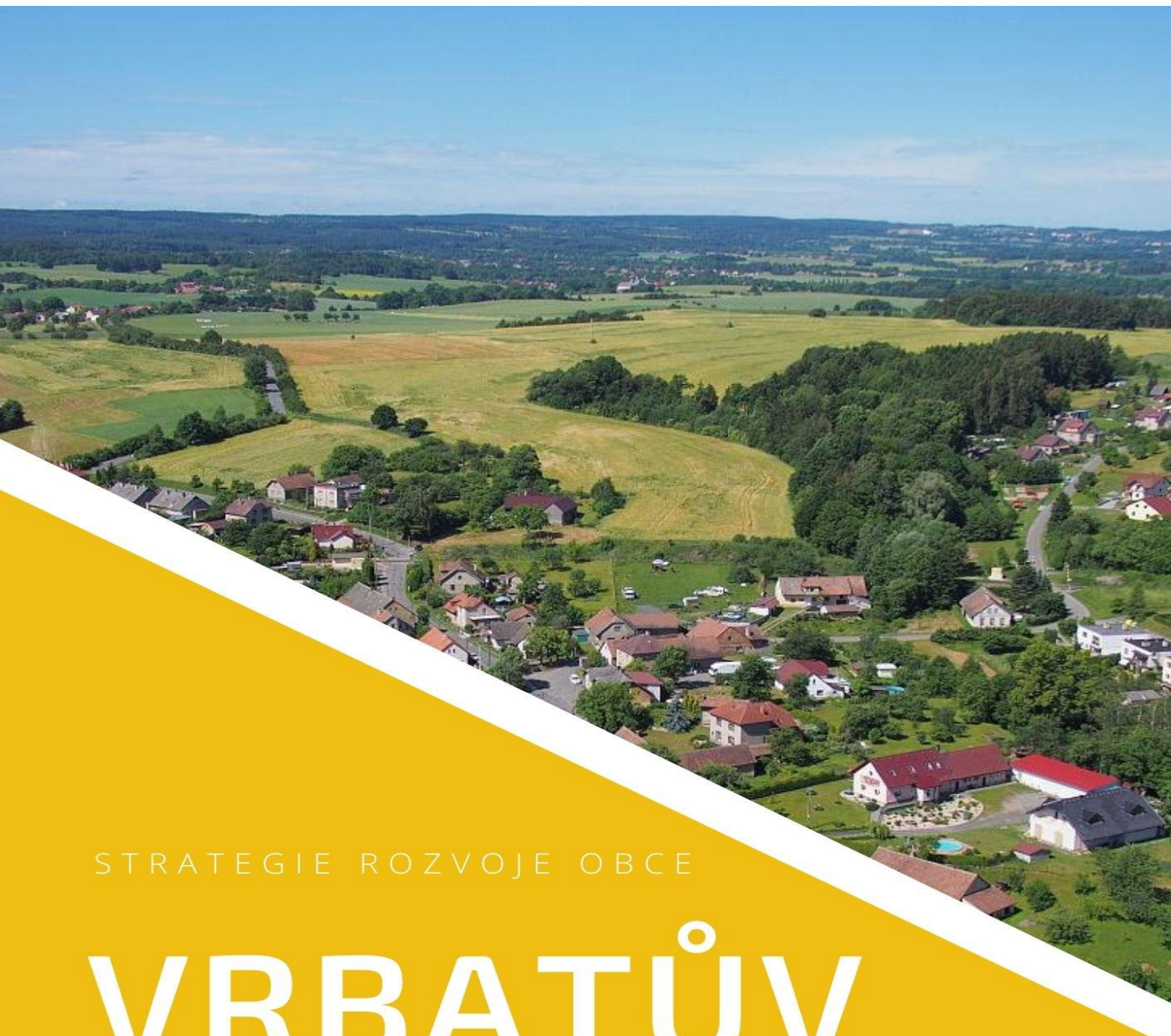




Evropská unie
Evropský sociální fond
Operační program Zaměstnanost



STRATEGIE ROZVOJE OBCE

VRBATŮV KOSTELEČ

PRO OBDOBÍ 2021 - 2026

Pořizovatel: Obec Vrbatův Kostelec
Vrbatův Kostelec 42
539 56 Vrbatův Kostelec

Zpracovatel: AQE advisors, a.s.
třída Kpt. Jaroše 1944/31
602 00 Brno

Název projektu: Efektivní veřejná správa obcí Mikroregionu Skutečsko – Ležáky

Číslo projektu: CZ.03.4.74/0.0/0.0/17_080/0010011

Doba zpracování: leden 2020 – listopad 2020

Strategie rozvoje obce Vrbatův Kostelec byla zpracovávána s využitím „Metodiky tvorby programu rozvoje obce“ doporučené Ministerstvem pro místní rozvoj ČR.

Schvalovací doložka

Strategie rozvoje obce Vrbatův Kostelec na období 2021–2026 byla schválena zastupitelstvem obce dne, usnesením č.

Obsah

Úvod	4
A Analytická část	6
A.1 Území	6
A.2 Obyvatelstvo a ekonomická situace	8
A.3 Bydlení	12
A.4 Doprava a infrastruktura.....	13
A.5 Občanská vybavenost.....	15
A.6 Životní prostředí	17
A.7 Správa obce	18
A.8 Dotazníkové šetření	20
A.9 Východiska pro návrhovou část.....	25
B Návrhová část	28
B.1 Vize	28
B.2 Priority a cíle.....	29
B.3 Opatření a rozvojové aktivity.....	29
B.4 Podpora realizace strategie rozvoje obce	36
Seznam použitých zkratk	37
Seznam grafů a tabulek	38

Úvod

Strategie rozvoje obce Vrbatův Kostelec je aktivizačním nástrojem řízení rozvoje – s ohledem na dispozice dané územním plánem formuluje představy o budoucnosti obce a navrhuje způsoby, jak těchto představ dosáhnout. Strategie rozvoje obce je zpracována na období 2021 – 2026, tj. na 6 let.

Strategie rozvoje obce se věnuje oblastem, ve kterých chceme něco změnit či nově vytvořit, podporuje efektivní využívání finančních prostředků obce i jeho celkového potenciálu. **Sladuje představy** jednotlivých subjektů (zastupitelů, občanů, organizací působících v obci, podnikatelů apod.) **o rozvoji obce**, respektuje aktuální potřeby, regionální i historické konsekvence a bere v úvahu místní limity rozvoje.

Strategie rozvoje obce je prostředkem k maximálnímu využití potenciálu území prostřednictvím volných finančních prostředků obce, ale také absorpcí dotační podpory ze strukturálních fondů, národních programů, krajských dotací i nadací a soutěží. Je **informačním nástrojem** pro stávající i nově příchozí obyvatele či podnikatele o tom, co je pro obec důležité.

Strategie rozvoje obce se skládá z několika zásadních částí, bez jejichž vzájemné provázanosti není možné dosáhnout požadovaných výsledků, tedy konkrétně:

- analytická část,
- návrhová a implementační část.

Postup zpracování

V lednu 2020 byly zahájeny práce na vytvoření strategických dokumentů pro svazek obcí Mikroregionu Skutečsko-Ležáky v rámci projektu „Efektivní veřejná správa obcí Mikroregionu Skutečsko – Ležáky“, reg. č. CZ.03.4.74/0.0/0.0/17_080/0010011. Na základě výběrového řízení byla jako zpracovatel díla vybrána společnost AQE advisors, a.s., která má se strategickým plánováním pro obce více než dvacetiletou zkušenost. Cílem projektu je především dosáhnout širokého konsensu o rozvoji obcí a mikroregionu.

V lednu 2020 byl vytvořen dotazník v písemné i v elektronické podobě. Ten byl distribuován mezi občany v průběhu února 2020, sběr byl ukončen na konci března 2020. Obyvatelé mohli vyjádřit svůj názor na stávající stav v jednotlivých oblastech života v obci a také návrhy na zkvalitnění a budoucí rozvoj obce.

V dubnu 2020 byl dotazník vyhodnocen společně s veřejně dostupnými statistickými daty. Na tomto základě pak byla zpracována analytická část dokumentu, na kterou navázala zpracována návrhová a implementační část, která popisuje cíle a budoucí rozvojové aktivity obce, kterými budou cíle naplněny.

Do přípravy Strategie rozvoje obce Vrbatův Kostelec jsou zapojeny subjekty tak, aby došlo prostřednictvím konsensu ke stanovení společných priorit všech aktérů. Při tvorbě strategie rozvoje obce byla důležitá jednotlivá setkání v obci tak i se zástupci mikroregionu.

Mezi zapojené subjekty patří:

- obecní úřad,
- vedení obce,
- dodavatel řešení,
- občané a podnikatelé obce,
- odborná veřejnost a zástupci mikroregionu.

V průběhu zpracování Strategie rozvoje obce došlo k realizaci kulatého stolu a ke komunitnímu veřejnému projednání.



ANALYTICKÁ ČÁST

A Analytická část

Analytická část popisuje aktuální stav, vývoj a rozvojové možnosti klíčových oblastí života v **obci Vrbatův Kostelec**. Základním charakterem analytické části je zmapovat stav aspektů života na daném území. Smyslem je vytvořit přehledný a podrobný koncept výstižně charakterizující oblasti života v obci, které jsou pro následný vývoj v území klíčové. Při tvorbě analytické části je zapotřebí přistupovat ke sběru informací s rozmyslem a s nadhledem. Cílem není zahlcení daty a podání zcela vyčerpávajícího přehledu všech oblastí života v obci, ale především jejich cílený výběr s ohledem na důležitost, která zohledňuje jejich provázanost a vzájemnou závislost, tedy vytvořit vhodnou základnu pro následnou formulaci SWOT analýzy, vize a cílů.

A.1 Území

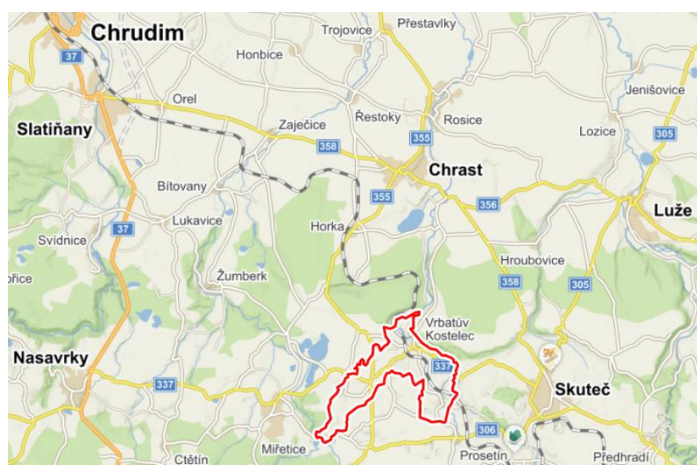
A.1.1 Základní informace

Obec **Vrbatův Kostelec** společně s připojenými obcemi Cejřov, Habroveč a Louka, se nachází v Pardubickém kraji v okrese Chrudim na pomezí Železných hor. Od města Skuteč je vzdálena cca 6 km východně, město Chrudim, jenž je jeho obcí s rozšířenou působností, se nachází asi 20 kilometrů severozápadně. Celková rozloha obce je 5,44 km², nadmořská výška činí 408 m. n. m. Obec je podlouhlá a území svým tvarem připomíná podkovu (viz. mapa níže).

Obrázek 1: Poloha Vrbatova Kostelce



Zdroj: www.mapy.cz, wikipedia.cz



Významnou zajímavostí řešeného území je do něj zasahující **Pietní území Ležáky**, které je národní kulturní památkou. Přímo přes Vrbatův Kostelec vede Naučná stezka Stopy Ležácké tragédie, která v osmi zastaveních návštěvníkům přibližuje osud Ležáků za druhé světové války.

Urbanistický základ obce je tvořen uliční oboustrannou zástavbou podél páteřní komunikace v obci – silnice II/337, která protíná obec nejdříve na západě, kde vede přes připojenou obec Louka, dále mírně severně přes Vrbatův Kostelec a poté opět mírně jižně - na východě území pokračuje směrem do Leštinky a Skutče. Ve Vrbatově Kostelci a Louce je tato komunikace doprovázena silnicemi III. třídy či místními komunikacemi, místní částí Louka prochází ze severu na jih navíc i silnice II/355. Urbanistický základ místních částí Habroveč a Cejřov tvoří komunikace III. třídy a další komunikace místního významu.

Na území místní části Cejřov se nachází lom Zárubka, severní částí obce se vine potok Žejbro, jihovýchodně pak Mrákotínský potok.

Přibližně ve středu obce Vrbatův Kostelec, podél již zmíněné komunikace II/337, se nachází centrum celé obce s **občanskou vybaveností**. Nachází se zde obecní úřad s knihovnou, pošta, hospůdka, ubytovna, dětské hřiště a kostel sv. Havla s farou s možností ubytování. K dispozici je také sportovní areál. Obec spravuje místní hřbitov.

Obrázek 2: Letecký pohled na obec – Vrbatův Kostelec, Habroveč



Zdroj: <http://www.vrbatuvkostelec.cz/fotogalerie/letecke-snimky/>

Obrázek 3: Letecký pohled na obec – Louka, Cejřov



Zdroj: <http://www.vrbatuvkostelec.cz/fotogalerie/letecke-snimky/>

Tabulka 1: Souhrnné informace o obci

Název obce	Vrbatův Kostelec
Obec s rozšířenou působností	Chrudim
Pověřený obecní úřad	Skuteč
Pracoviště finančního úřadu	Chrudim
Katastrální pracoviště	Chrudim
Matriční úřad	Skuteč

Zdroj: ČSÚ

A.1.2 Historie obce¹

První písemná zmínka o obci Vrbatův Kostelec pochází z roku 1073. Uveřejněna byla v dokumentu: Codex diplomaticus et epistolaris regni Bohemiae I. (1907). Obce, které patří správně pod výše uvedenou obec, byly poprvé písemně zmíněny v letech: 1541 – Cejřov, 1545 – Louka a Habroveč. První písemná zmínka o těchto obcích pochází z Desek zemských.

Zdejší kostel sv. Havla zde stojí již od roku 1086. Kostelík byl také opevněn hradbami, jejichž stopy dnes nejsou k vidění. O založení kostela se mezi zdejšími uchovala pověst. V dávných dobách byla okolní krajina obklopena hustými lesy, v nichž se kromě vlků, rysů a dalších šelem potloukalo i mnoho medvědů. Jednoho dne se vladyka Vrбата s jeho družinou vydal na hon do těchto lesů. Oddálil se od své družiny a zabloudil. Když se pokoušel najít svou družinu, vyskočil

¹ Podkapitola byla převzata z <http://www.vrbatuvkostelec.cz/titulni-strana-aktuality/> a z https://cs.wikipedia.org/wiki/Vrbat%C5%AFv_Kostelec

na něho mohutný medvěd. Vladyka rychle vylezl na nejbližší strom, aby se zachránil před jeho ostrými drápy. Odtud zatroubil na svůj roh, aby družinu varoval před nebezpečím, které se k nim nebezpečně blížilo. Jeho lidé zaslechli zvuk trubky, zamířili tam a medvěda ubili. Zachráněný vladyka si umínil, že zde dá zbudovat kostel. Pár dní po tomto vyslovení se začalo svážen stavivo a dělníci se dali do práce. Když ovšem přišlo ráno, staveniště se jakousi mocí přeneslo k tehdejší kapličce kostelecké. Totéž se opakovalo druhé i třetí noci, a tak nezbývalo nic jiného než kostel postavit u kapličky. Lidé ovšem nezapomněli na místo, kde měl kostel původně stát, a dodnes se mu říká „Na posvátném“.

A.2 Obyvatelstvo a ekonomická situace

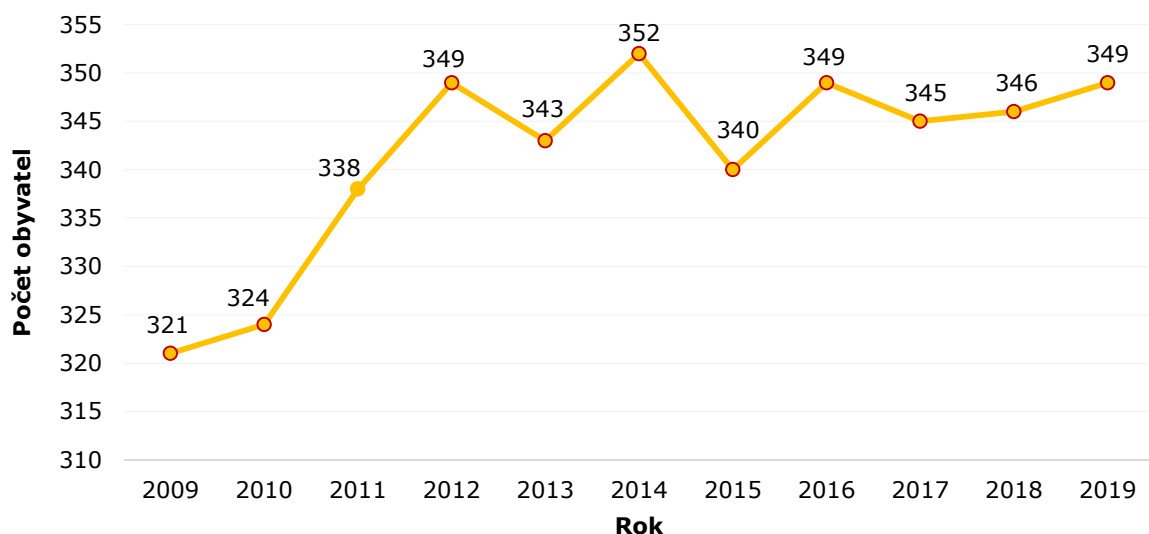
A.2.1 Demografická situace

Následující kapitola přibližuje změny ve vývoji počtu obyvatel a věkové struktury v obci, která významně ovlivňuje socioekonomické prostředí v obci.

Obec Vrbatův Kostelec měla 349 obyvatel v roce 2019. Počet obyvatel v posledních letech poměrně kolísá, a to především mezi lety 2012 – 2016, od té doby je opět převážně stabilní. Od začátku sledovaného období, tedy od roku 2009, kdy měla obec 321 obyvatel, přibylo ve Vrbatově Kostelci 28 obyvatel. Nejvíce obyvatel měla obec v roce 2014, a to 352.

Následující graf zachycuje změnu v počtu obyvatel v posledních deseti letech.

Graf 1: Vývoj v počtu obyvatel mezi lety 2009 - 2019



Zdroj: ČSÚ

Věková struktura obyvatel

Složení obyvatelstva podle věku patří k významným faktorům sociálně ekonomického vývoje obce. Ve sledovaném období 2009 až 2019 převažuje v obci seniorská složka obyvatel nad dětskou, situace se v posledních letech z hlediska demografického stárnutí nelepší. **Aktuální hodnota indexu stáří dosahuje hodnoty 167**, v roce 2009 činila hodnota indexu stáří **137**. Je-li výsledná velikost indexu nižší než sto, je podíl sledované dětské složky obyvatel vyšší než podíl starších osob, a naopak převyšuje-li výsledná hodnota indexu sto, je počet osob ve věku nad 65 let vyšší než počet dětí v populaci.

Věková struktura obyvatel obce k 31. 12. 2019 představovala 15 % obyvatel v předproduktivním věku (0 až 14 let), 60 % obyvatel v produktivním věku (15 až 64 let)

a 25 % obyvatel v poproduktivním věku (65 let a více). **Průměrný věk dosahuje 44,2 let**, což je o 4 roky více, než byl průměrný věk v České republice (40,2).

Tabulka 2: Počet obyvatel dle věkových skupin (31. 12. daného roku)

Rok	Počet obyvatel celkem	v tom ve věku (let)						Průměrný věk
		0-14	%	15-64	%	65 a více	%	
2009	321	41	13%	224	70%	56	17%	44,3
2010	324	42	13%	233	72%	49	15%	43,5
2011	338	53	16%	232	69%	53	15%	42,9
2012	349	58	17%	235	67%	56	16%	42,6
2013	343	53	15%	227	66%	63	19%	43,8
2014	352	55	16%	229	65%	68	19%	44,0
2015	340	54	16%	214	63%	72	21%	44,4
2016	349	55	16%	218	62%	76	22%	44,3
2017	345	49	14%	220	64%	76	22%	44,5
2018	346	49	14%	218	63%	79	23%	44,1
2019	349	52	15%	210	60%	87	25%	44,2

Zdroj: ČSÚ

Pohyb obyvatel

Vývoj počtu obyvatel území ovlivňují dva pohyby, a to přirozený a stěhování (migrace). Ve sledovaném období 2009 až 2019 byl **přirozený přírůstek**, tj. počet narozených minus počet zemřelých spíše **v kladných hodnotách**.

Druhou složkou celkového přírůstku obyvatelstva je **migrační přírůstek**. Ten se skládá z počtu přistěhovaných minus odstěhovaných obyvatel. V posledních letech byl **převážně kladný**.

Tabulka 3: Pohyb obyvatelstva v letech 2009–2019 (k 30. 6. daného roku)

Rok	Střední stav obyvatel	Živě narození	Zemřelí	Přistěhovaní	Vystěhovaní	Přírůstek (úbytek)		
						přirozený	stěhováním	celkový
2009	324	1	2	1	8	-1	-7	-8
2010	318	2	8	11	2	-6	9	3
2011	337	4	3	8	1	1	7	8
2012	342	6	4	15	6	2	9	11
2013	345	4	1	8	17	3	-9	-6
2014	348	5	3	11	4	2	7	9
2015	343	7	7	2	14	-	-12	-12
2016	344	5	3	10	3	2	7	9
2017	348	1	6	7	6	-5	1	-4
2018	344	4	5	6	4	-1	2	1
2019	348	5	4	7	5	1	2	3

Zdroj: ČSÚ

A.2.2 Ekonomická situace

Z hlediska trhu práce je důležité zmínit, že od roku 2014 se situace na trhu práce v obci Vrbatův Kostelec mění a dochází ke snižování podílu nezaměstnaných osob, na konci roku 2019 činí podíl nezaměstnaných osob 3,21 %, v roce 2014 činil 8,37 %. Na této příznivé situaci se projevil vliv dobré ekonomické situace v ČR. V roce 2019 bylo v obci celkem 8 uchazečů o zaměstnání v evidenci úřadu práce. Oproti roku 2014, kdy těchto osob bylo 20, jde o výrazné snížení.

V roce 2020 bude vývoj podílu nezaměstnaných osob v obci i v jiných územních samosprávných celcích ovlivněn budoucími projevenými ekonomickými dopady po přijatých drastických opatření

proti šíření nemoci Covid-19. Očekává se, že nezaměstnanost bude růst, respektive že již roste. Do konce roku 2020 se má dle dat zvýšit na trojnásobek.²

Tabulka 4: Podíl nezaměstnaných osob v letech 2014 - 2019

Rok k 31. 12.	2014	2015	2016	2017	2018	2019
Uchazeči o zaměstnání v evidenci ÚP - celkem	20	15	15	15	7	8
Uchazeči o zaměstnání v evidenci ÚP - dosažitelní	19	12	14	15	7	7
Podíl nezaměstnaných osob (v %) - celkem	8,37	5,24	4,54	6,88	3,18	3,21

Zdroj: ČSÚ

Ekonomické subjekty

Mezi ekonomické subjekty patří domácnosti, podniky, ať už výrobní či prodejní subjekty, také subjekty poskytující služby, stát (např. samospráva) atd. Mezi známější podnikatelské subjekty v obci patří společnost Oděvní studie LENA, Autovrakoviště Louka – likvidace autovraků a dále pak subjekty, kteří podnikají v různých činnostech (soukromí zemědělci, apod.). Ve Vrbatově Kostelci se nachází Česká pošta nebo Hospůdka u Paulusů.

V obci se také nachází dva nevyužívané areály zemědělské výroby v Louce a Habrovči.

V obci bylo evidováno v roce 2019 49 podniků se zjištěnou aktivitou, z toho 86 % tvořily fyzické osoby (spolu se zemědělskými podnikateli), dle klasifikace CZ-NACE převládaly v území podniky v oblasti průmyslu a stavebnictví (mírně přes 50 %).

Tabulka 5: Podnikatelské subjekty podle právní formy (31. 12. 2019)

Subjekty	Registrované podniky	Podniky se zjištěnou aktivitou
Celkem	80	49
Fyzické osoby	68	42
Fyzické osoby podnikající dle živnostenského zákona	60	35
Fyzické osoby podnikající dle jiného než živnostenského zákona	6	5
Zemědělství podnikatelé	2	2
Právní osoby	12	7
Obchodní společnosti	5	4
Akciové společnosti	.	.
Družstva	.	.

Zdroj: ČSÚ

Poslední dostupná data ohledně rozdělení ekonomických subjektů v obci dle počtu zaměstnanců pochází z roku 2013. V obci bylo 40 podnikajících subjektů bez zaměstnanců, 6 mikropodniků do 9 zaměstnanců. V obci není žádný malý, střední a velký podnik.

Tabulka 6: Podnikatelské subjekty podle počtu zaměstnanců

Subjekty	Počet subjektů
Počet subjektů bez zaměstnanců	40
Počet subjektů s 1-9 zaměstnanci - mikropodniky	6
Počet subjektů s 10-49 zaměstnanci - malé podniky	0
Počet subjektů s 50-249 zaměstnanci - střední podniky	0
Počet subjektů s >249 zaměstnanci - velké podniky	0

Zdroj: ČSÚ

² Zdroj: Ministerstvo práce a sociálních věcí

A.2.3 Cestovní ruch

Největší význam má z pohledu cestovního ruchu pěší turistika a cykloturistika v širším okolí. Území obce spadá do **Národního geoparku Železné hory**³, kde je celé území pokryto dobře značenou sítí turistických a cykloturistických tras. Ve Vrbatově Kostelci se křižuje několik značených lokálních cyklistických tras. Ze směru od západu na východ zde prochází **cyklotrasa č. 4119** Lovětín – Pardubice, zámek a ze severu na jih **cyklotrasa č. 4122** Přibyslav - Dašice. Obě cyklotrasy se potkávají ve středu obce. Jižním okrajem území obce vede kolem pietního území Ležáky také cyklotrasa č. 4114 Seč – Žďárec u Skutče. Přes obec prochází také **naučná stezka Stopy Ležácké tragédie** - stezka vedoucí po stopách odboje a tragických ležáckých událostí za druhé světové války. Turistická trasa byla zpřístupněna v roce 2010, měří 13 kilometrů a má celkem 8 zastavení. Začíná ve Vrbatově Kostelci, odkud pokračuje po zelené turistické značce přes Louku a Habroveč do Ležáků, z Ležáků po modré turistické značce do Včelákova, a odtud po žluté značce přes Vyhnánov, Paseky, Tisovec, Dřeveš, Vrbětice a Kvasín zpět do Vrbatova Kostelce. Samotný památník Ležáky se nachází na jižním okraji řešeného území.

Obrázek 4: Pietní místo památník Ležáky

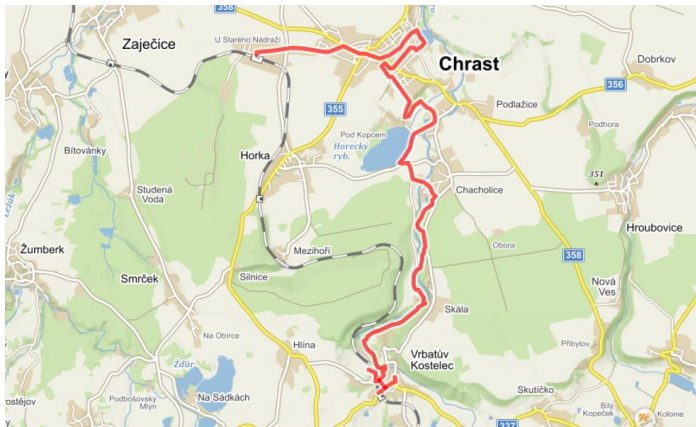


Zdroj: Památník Ležáky

Severní částí Vrbatova Kostelce prochází také **Naučná stezka Chrastecka**. Vede ze stanice České dráhy v Chrasti u Chrudimi do stanice ČD Vrbatův Kostelec, zde končí. Návštěvníky stezka zavede do Chrasti, pak kolem Horeckého rybníka směřuje údolím Žejbra do Podskaly a končí právě ve Vrbatově Kostelci. Stezka se 13 zastaveními, která seznamuje s historií, architekturou, geologií, flórou a faunou zdejších lokalit, měří celkem 12,47 km.

³ Geopark spojuje propagaci geologického dědictví s regionálním rozvojem a vhodným způsobem seznamuje veřejnost s geologickými procesy, významem přírodních zdrojů a jejich využitím v hospodářské a kulturní historii, viz <https://www.geoparkzh.cz/cs/>.

Obrázek 5: Naučná stezka Chrastecka



Zdroj: <https://mapy.cz/zakladni?x=15.9357487&y=49.8788843&z=13&l=0&source=base&id=2130825>

Obcí prochází dále modrá turistická značka, která, stejně jako naučná stezka Chrastecka, začíná v Chrasti ve stanici Českých drah, dále vede kolem Horeckého rybníka, jižně kolem potoka Žejbro přes Skálu, Vrbatův Kostelec a Novou Ves až ke zřícenině hradu Košumberk, kde končí.

Historickou dominantu obce Vrbatův Kostelec tvoří gotický **kostel Božího Těla/sv. Havla** z 1. poloviny 14. století, v jehož věži je zvon z roku 1539. Vedle kostela se nachází fara se zahradou, která nabízí možnost ubytování až pro 20 osob. K sakrálním památkám patří také **Boží muka** u křižovatky do osady Hlína, **kaplička** v Habrově, **kamenný kříž** v Cejřově a zrekonstruovaná **socha sv. Jana Nepomuckého** v osadě Louka.

U udržovaného **Pomníku obětem válek** se pravidelně konají pietní akty k uctění jejich památky. Na návsi u kostela je umístěna kovová skulptura vytvořená ze železných součástek používaných v zemědělství.

Obrázek 6: Kostel Božího Těla/sv. Havla ve středu Vrbatova Kostelce



Zdroj: <https://www.mistopisy.cz/pruvodce/obec/2890/vrbatuv-kostelec/pamatky-turistika/>

K dispozici je v obci návštěvníkům Hospůdka u Paulusů, k ubytování je možno využít již zmíněnou faru vedle kostela, případně obec pronajímá prostory bývalé mateřské školy.

A.3 Bydlení

Obytné území Vrbatova Kostelce je tvořeno převážně rodinnými domy, obec vlastní dvě bytové jednotky. Dle stávajícího územního plánu obce je zastavěné území obce využito poměrně intenzivně. V maximální míře je pro výstavbu využito volných pozemků v rámci zastavěného území, stávajících proluk v obci. Plochy bydlení jsou tvořeny obytnými ulicemi s převážně řadovou zástavbou, která má kompaktní charakter.

Obec Vrbatův Kostelec aktuálně **nedisponuje stavebními parcelami k prodeji.**

Od roku 2014 byly v obci dokončeny **2 rodinné domy** (byt v rodinném domě je stavba pro bydlení, která svým stavebním uspořádáním odpovídá požadavkům na rodinné bydlení).

Tabulka 7: Počet dokončených bytů v obci

Rok	Byty celkem	v rodinných domech	v bytových domech
2014	-	-	-
2015	-	-	-
2016	1	1	-
2017	1	1	-
2018	-	-	-
2019	-	-	-

Zdroj: ČSÚ

Dle Sčítání lidu, domů a bytů z roku 2011 bylo ve Vrbatově Kostelci **168 domů**, z toho 165 bylo domů rodinných, 2 bytové a 1 ostatní budova. Celkový počet bytů byl **185 bytů** (v některých domech se může nacházet více bytů, např. bytové domy či rodinné domy s vícero bytovými jednotkami). Z tohoto počtu bylo 129 bytů obydlených a 56 neobydlených, neobydlenost bytů tedy dosahovala přibližně 30 %. Nejčastěji slouží neobydlené byty k rekreaci (chaty, chalupy), konkrétně zde se jednalo o 71 % neobydlených bytů. Ve třech případech se jednalo o byt nezpůsobilý k bydlení, v jednom o přestavbu domu.

	Celkový počet domů	Rodinné domy	Bytové domy	Ostatní budovy
obec Vrbatův Kostelec	168	165	2	1

Zdroj: SLDB 2011, ČSÚ, domovní fond

	Celkově bytů	Obydlené byty	Neobydlené byty			
			Neobydlené byty	Slouží k rekreaci	Přestavba domu	Nezpůsobilé k bydlení
obec Vrbatův Kostelec	185	129	56	40	1	3

Zdroj: SLDB 2011, ČSÚ → vlastní výběr → SLDB 2011 → počet bytů – obydlenost domu

Občané jsou dle výsledků z realizovaného šetření mírně nespokojeni s možnostmi pro výstavbu rodinných domů v obci, konkrétně bylo nespokojeno 33 % respondentů.

A.4 Doprava a infrastruktura⁴

A.4.1 Dopravní obslužnost

Obec Vrbatův Kostelec je zapojena do integrované dopravy. Integrovaná regionální doprava /IREDO/ je tarifní systém, ve kterém pracují všichni dopravci, kteří provozují veřejnou autobusovou a regionální železniční dopravu.

Autobusová doprava – v obci se nachází tři autobusové zastávky – jedna obsluhuje Vrbatův Kostelec, jedna Louku a jedna Habroveč, Cejřov není autobusy obsluhován. Ve Vrbatově Kostelci se zastávka nachází přímo na návsi, v Louce pak také blízko středu obce, a to na křižovatce silnic II/337 a II/355. Zastávka Vrbatův Kostelec, Habroveč, odb. se nachází na křižovatce silnic II/337 a III/35520 asi 700 metrů severně od obce. Zastávky jsou obsluhovány autobusy linek **č. 620780 Skuteč – Chrast – Chrudim** (zastávka Vrbatův Kostelec), **620771 Měřetice – Skuteč** (zastávky Vrbatův Kostelec, Louka a Vrbatův Kostelec, Habroveč, odb.) a **620781 Chrast – Měřetice – Bítovany** (zastávky Vrbatův Kostelec, Louka a Vrbatův

⁴ Kapitola je zpracována dle územního plánu obce a Plánu rozvoje vodovodů a kanalizací Pardubického kraje.

Kostelec, Habroveč, odb.). Provoz na prvních dvou jmenovaných tratích zajišťuje Arriva Východní Čechy a.s., provoz na třetí jmenované pak dopravce Petr Klupka.

Železnice – v obci se nachází železniční stanice, po které jezdí vlaky **na trati Pardubice - Havlíčkův Brod** (v jízdním řádu pro cestující označená číslem 238) vede přes Chrudim, Chrast u Chrudimi, Žďárec u Skutče, Hlinsko v Čechách, Ždírec nad Doubravou a Chotěboř. Trať je v celé délce jednokolejná a je součástí celostátní dráhy. V roce 2019 činil počet denních spojů 35.

V dotazníkovém šetření občané uvedli, že nejčastěji jezdí do zaměstnání / do školy / k lékaři autem, to činí 89 % respondentů. Železniční a autobusovou dopravu využívají občané v třetině případů. Co se týká spokojenosti s veřejnou dopravou v obci, tak s ní je spokojeno pouze 37 % respondentů (dle komentářů nevyhovují návaznosti spojů a jízdní řád).

A.4.2 Dopravní infrastruktura

Páteřními komunikacemi na území obce jsou silnice druhé třídy **II/355 Hlinsko – Tisovce – Chrast, II/337 Uhlířské Janovice – Skuteč**, na kterých se také nacházejí všechny tři autobusové zastávky. Územím obce procházejí také komunikace **III. třídy**:

- III / 3061 Prosetín – Vrbatův Kostelec
- III / 35826 Chacholice – Vrbatův Kostelec
- III / 35521 Hlína – Vrbatův Kostelec
- III / 33777 Miřetice – Dřeveš

V rámci dotazníkového šetření v obci byli občané tázáni, jaké investice by se měly dle jejich názoru přednostně financovat z obecního rozpočtu (s možností označení až tří odpovědí). Nejvíce hlasů získala od respondentů možnost „Komunikace, chodníky“, konkrétně ji vybralo 60 % respondentů. S oblastí údržby komunikace a chodníků vyjádřilo svoji spokojenost 61 % respondentů.

A.4.3 Doprava v klidu

Protože se jedná převážně o zástavbu rodinných domků, je **odstavování vozidel** zajištěno především v garážích na soukromých pozemcích. Parkování je pro návštěvy možné převážně na soukromých pozemcích, případně na místních komunikacích za splnění podmínek příslušného zákona. Odstavná plocha je vybudována u obecního úřadu a hřbitova, v případě podnikatelských subjektů převážně na vlastních pozemcích.

A.4.4 Technická infrastruktura

Vodovod - v obci je zřízen veřejný vodovod v majetku a provozu VAK Chrudim a.s. Vodovod je součástí skupinového vodovodu (SV) Hlinsko.

Kanalizace a čistírna odpadních vod – v roce 2020 dochází k vybudování nové splaškové kanalizace, která řeší odvedení splaškových vod produkovaných v zástavbě obce Vrbatův Kostelec a přivedení tohoto organického znečištění k likvidaci na nové čistírně odpadních vod.

V ostatních místních částech obce není veřejná kanalizace, pouze nesoustavné dešťové odvodnění vyústěné více výustěmi do místních vodotečí. Splaškové vody jsou likvidovány individuálně v septických s přepadem do dešťové kanalizace nebo v bezodtokových jímkách na vyvážení. Kaly jsou vyváženy na zemědělské pozemky.

Plynofikace – Vrbatův Kostelec je plynofikován, ostatní místní části nikoliv.

Veřejný rozhlas – v obci je zaveden veřejný rozhlas, jehož současný stav je uspokojivý.

Veřejné osvětlení – stávající svítidla jsou většinou osazena na podpěrných bodech rozvodné sítě NN – jedná se o orientační světelné body.

V rámci dotazníkového šetření v obci byli občané tázáni, jaké investice by se měly dle jejich názoru přednostně financovat z obecního rozpočtu (s možností označení až tří odpovědí). Možnost „Technická infrastruktura“ byla označena 36% dotazovaných (druhý nejvyšší počet odpovědí).

A.4.5 Odpadové hospodářství

Sběrných míst s barevnými kontejnery je 9 plus 3 velkoobjemové kontejnery na bioodpad. Třídí se papír, plasty a nápojové kartony, sklo bílé a barevné a bioodpad. Sběrný dvůr není v obci k dispozici.

Vzhledem k tomu, že se jedná o menší obec, je stávající rozmístění a počet kontejnerů dostačující. Svoz velkoobjemového odpadu zajišťuje obec pro své občany pravidelně 2x ročně. Společnost zajišťující svoz odpadu je AVE CZ odpadové hospodářství s.r.o.

Dle výsledků z realizovaného šetření je se svozem odpadu v obci spokojeno 96 % respondentů.

A.5 Občanská vybavenost

A.5.1 Školství a vzdělávání

V obci se nenachází žádné školní ani předškolní zařízení. Nejbližší mateřská a základní škola se nachází v Prosetíně, případně Miřeticích, další mateřské a základní školy pak ve Skutči a Chrasti.

Občané jsou dle výsledků z realizovaného šetření spíše spokojeni s dostupností mateřské (65 % spokojených respondentů) a základní školy (77 % spokojených respondentů).

A.5.2 Sociální a zdravotní péče

Ve Vrbatově Kostelci se ordinace lékařů nenachází. Základní zdravotní služby praktického, dětského, zubního lékaře, gynekologa se nachází ve Skutči, Miřeticích či Chrasti. Spádová nemocnice se nachází v Chrudimi. Výjezdové skupiny rychlé lékařské pomoci, jejichž členem je lékař, se nachází v Chrudimi a Hlinsku, výjezdová skupina rychlé zdravotnické pomoci se pak nachází ve Skutči.

V obci poskytuje sociální služby primárně Oblastní charita Nové Hrady u Skutče (pečovatelská služba), dále pak subjekt Péče o duševní zdraví Chrudim (sociální rehabilitace).

V rámci MAS SKCH z.s. byl zpracován **Střednědobý plán rozvoje sociálních služeb na území MAS SKCH z.s.**, který je primárně určen samosprávě, poskytovatelům sociálních služeb a jejich klientům, donátorům a dalším organizacím, které mohou rozvoj sociálních služeb v regionu podpořit a ovlivnit. Dokument má za cíl přispět k rozvoji trvalé vzájemné spolupráce a partnerství prioritně mezi obcemi i mezi všemi poskytovateli sociálních služeb v regionu a tím umožnit zkvalitnění dostupnosti sociálních služeb a pro všechny obyvatele území MAS SKCH z.s.

Občané jsou dle výsledků z realizovaného šetření poměrně spokojeni s dostupností sociálních služeb (76% spokojenost) i služeb zdravotních (73% spokojenost).

A.5.3 Sport, kultura, volný čas

V obci působí několik sdružení a spolků, které se podílejí na společenském dění v obci:

- Sociálně – kulturní komise (pomáhají při organizaci většiny kulturních akcí konaných v obci, ať už se jedná o oslavy MDŽ, Dne dětí, Pietní vzpomínky na Karla Kněze, Mikulášské besídky či Novoročního ohňostroje apod.),

- Sbor dobrovolných hasičů Vrbatův Kostelec (zajišťuje požární ochranu obce a jejího okolí dle zákona 133/1985 o požární ochraně, v platném znění; současně se podílí na pořádání akcí v obci),
- Česká hasičská jednota Vrbatův Kostelec (pomáhá v obci s organizací každoročních akcí, jako je pálení čarodějnic nebo dětský den a pořádá každoroční autobusové výlety po krásách naší vlasti),
- Šipkařský klub Střelci Vrbatův Kostelec (reprezentuje obec v ligové soutěži pro Pardubický kraj,
- Seniorklub Vrbatův Kostelec (sdružení seniorů, kteří se pravidelně scházejí a pořádají společné akce a výlety).

Činnost místních spolků a sdružení je podporována z rozpočtu obce, protože právě tyto subjekty přispívají k pestrosti kulturních, sportovních a společenských akcí v obci.

V obci se nachází **sportovní areál** (fotbalové hřiště, budova kabiny) s možností pronájmu (viz obrázek).



V budově bývalé mateřské školy je **možnost pronájmu** objektu (čp. 107). Pro ubytování je zde kapacita 16 - 20 lůžek. Objekt je určen pro celoroční využití (narozeniny, svatby, rodinné dovolené atd.) nebo víkendové pobyty od pátku do neděle.

Kulturní sál či dům Vrbatův Kostelec nemá, vnitřní akce se konají v budově obecního úřadu, hospůdce U Paulusů, v bývalé mateřské škole či v kostele (koncerty atp.), pro konání venkovních akcí je využíván fotbalový stadion nebo náves obce.

Dle výsledků z realizovaného šetření je spokojeno s možnostmi sportovního vyžití v obci 56 % respondentů, s možnostmi kulturního vyžití v obci 40 % respondentů, s podmínkami pro činnost spolků pak 86 % respondentů.

A.5.4 Bezpečnost

Dle mapy kriminality je index kriminality⁵ v obvodním oddělení Skuteč ve výši 71,4 (rok 2019), což je v celorepublikovém **srovnání nízká hodnota**. V roce 2019 bylo v celém obvodním oddělení spácháno 105 zjištěných trestných činů, z toho bylo objasněno 81, což odpovídá 77% objasnění. Zajištění veřejného pořádku a ochrany majetku obyvatel provádí v rámci výkonu své služby Policie ČR. Ochrana životů, zdraví a majetku občanů před požáry, živelnými pohromami a jinými mimořádnými událostmi v katastru obce je zajištěna **jednotkami hasičů**.

Tabulka 8: Index kriminality a trestné činy v obvodním oddělení Skuteč v roce 2019

Údaje	Obvodní oddělení Skuteč
Zjištěno trestných činů	105
Objasněno trestných činů	81
% objasnění trestných činů	77
Index kriminality	71,4

Zdroj: www.mapakriminality.cz

⁵ Index kriminality přepočítává počet trestných činů na deset tisíc obyvatel daného celku.

Obecně lze konstatovat, že obec **nepatří k obcím se zvýšeným bezpečnostním rizikem** a bezpečnostní situace koresponduje s celkově nízkou úrovní kriminality v obci a okolí.

Stavu odpovídá i výsledek dotazníkového šetření, občané jsou spokojeni s bezpečnostní situací v obci (92 % spokojených respondentů)

A.6 Životní prostředí

Problematika životního prostředí představuje komplexní fenomén, kdy vnímání kvality životního prostředí v obci je ovlivněno zejména kamenolomem Zárubka (prach, doprava). V rámci správního území obce Vrbatův Kostelec se nevyskytuje žádná oblast evropsky významné lokality a ptačí oblast. Nejbližší evropsky významná lokalita (cca 2,3 km) je lokalita Anenské údolí.

Obec Vrbatův Kostelec leží dle BPEJ v mírně teplém, vlhkém klimatickém regionu. Průměrné roční teploty se pohybují okolo 7 až 8 °C, průměrný roční úhrn srážek činí 550 – 650 mm.

Půdní fond - v celém území je evidováno přibližně 413 ha zemědělské půdy, jejíž rozloha se v posledních letech nemění a 183 ha nezemědělské půdy. Většina zemědělské **půdy** na území obce má v rámci jednotlivých regionů nadprůměrnou produkční schopnost.⁶

Tabulka 9: Druhy pozemků (ha)

Údaj	31. 12. 2018	31. 12. 2019
Celková výměra	545,48	545,49
Zemědělská půda	409,39	409,68
Orná půda	246,23	246,24
Chmelnice	-	-
Vinice	-	-
Zahrada	17,16	17,16
Ovocný sad	1,30	1,30
Trvalý travní porost	144,70	144,98
Nezemědělská půda	136,08	135,81
Lesní pozemek	36,08	37,11
Vodní plocha	9,22	9,22
Zastavěná plocha a nádvoří	8,91	8,89
Ostatní plocha	81,87	80,59

Zdroj: ČSÚ

Syntetickým ukazatelem hodnotícím z hlediska využití půdy kvalitu území je koeficient ekologické stability⁷. V případě Vrbatova Kostelce je KES roven 0,62, což znamená, že jde o území intenzivně využívané, zejména zemědělskou velkovýrobou, oslabení autoregulačních pochodů v ekosystémech způsobuje jejich značnou ekologickou labilitu a vyžaduje vysoké vklady dodatkové energie.

Vodní toky – územím obce protéká Žejbro, Mrákotínský a Havlovický potok. Na území obce se pak několik několik vodních ploch (rybníků), které jsou většinou v majetku obce.

Veřejná zeleň – v obci je veřejná zeleň neustále udržována a jsou i nově osazovány stromy a keře. Dle územního plánu obce zůstává systém sídelní zeleně v zastavěné části obce zachován, tzn. převážně volně rozptýlená vysoká zeleň po celé ploše obce se zvýšenou koncentrací na plochách veřejných prostranství. V rámci regenerace zeleně v krajině dochází průběžně k obnově remízků, alejí podél polních cest či sadů.

⁶ <https://bpej.vumop.cz>

⁷ poměr ploch ekologicky stabilních (v tomto případě lesních ploch, TTP, vodních ploch a sadů) k plochám ekologicky nestabilním (orná půda a zastavěné plochy).

Ovzduší – kvalita ovzduší v obci je dobrá, na druhé straně je důležité zmínit existenci kamenolomu Zárubka, resp. hluk, emise a zvýšenou nákladní dopravu s tím spojenou. Z ročenky Českého hydrometeorologického ústavu z roku 2018 vyplývá, že území obce spadá do oblasti, kde dosahují průměrné roční koncentrace $PM_{2,5}$ hodnot okolo 12 - 17 $\mu\text{g}\cdot\text{m}^{-3}$, tedy cca 60 % imisního limitu (25 $\mu\text{g}\cdot\text{m}^{-3}$), průměrné roční koncentrace PM_{10} hodnot do 20 $\mu\text{g}\cdot\text{m}^{-3}$, tedy cca 50 % imisního limitu (40 $\mu\text{g}\cdot\text{m}^{-3}$) a průměrné roční koncentrace benzo(a)pyrenu⁸ cca 40 % imisního limitu.

Dle výsledků z realizovaného šetření je spokojeno s množstvím a kvalitou zeleně v obci 77 % respondentů, s kvalitou ovzduší 81 % respondentů a s mírou hlučnosti v obci 78 % respondentů.

A.7 Správa obce

A.7.1 Obecní úřad

Obec Vrbatův Kostelec je územně samosprávným celkem s právní subjektivitou. Obec je spravována zastupitelstvem, které je sedmičlenné. Starostka obce je uvolněná. Obec navenek vystupuje jako právnická osoba. V právních vztazích vystupuje pod svým jménem a nese zodpovědnost z těchto vztahů vyplývajících. Úřední hodiny pro veřejnost jsou v úterý a ve čtvrtek od 15:00 do 17:00.

Starostka: Ing. Pavla Němcová

Místostarosta: Ing. Vladislav Kropáček

Zřízené poradní orgány obce:

- finanční výbor (předsedkyně + dva členové),
- kontrolní výbor (předseda + dva členové),
- sociální a kulturní komise (předsedkyně + pět členů).

A.7.2 Hospodaření a majetek obce

Základním plánem pro hospodaření obce je jeho rozpočet, který je každoročně schvalován zastupitelstvem obce a který odráží základní priority rozvoje obce. Daňové příjmy obce v absolutní výši od roku 2016 postupně rostou. Tento vývoj je dán především pozitivním vývojem ekonomiky České republiky, který zvýšil obci příjmy ze sdílených daní. Kapitálové výdaje byly nejvyšší v roce 2019, což souviselo s většími investičními akcemi. Z tabulky je vidět, obec disponuje na svém bankovním účtu s finanční rezervou (kladné hodnoty salda).

Tabulka 10: Hospodaření obce

Hospodaření/rok	2016	2017	2018	2019
Daňové příjmy	3 940 834,34 ⁹	4 393 237,52	4 710 285,63	5 068 863,29
Nedaňové příjmy	312 214,47	248 386,99	299 112,82	613 113,85
Kapitálové příjmy	49 800,00	27 400,00	70 220,00	25 050,00
Neinvestiční přijaté transfery	828 406,00	1 150 439,00	611 525,00	467 443,00
Investiční přijaté transfery		55 000,00	1 857 501,15	360 000,00
Celkem příjmy	5 131 254,81	5 874 463,51	7 548 644,60	6 534 470,14
Běžné výdaje	3 222 940,99	3 568 149,60	3 538 634,97	3 953 595,65
Kapitálové výdaje	200 546,70	1 454 229,00	1 905 136,02	2 385 257,50

⁸ mezi jeho nejvýznamnější zdroje se řadí spalování pevných paliv v kotlích nižších výkonů, především v domácích topeništích.

⁹ hodnoty dle účetní skutečnosti.

Hospodaření/rok	2016	2017	2018	2019
Celkem výdaje	3 423 487,69	5 022 378,60	5 443 770,99	6 338 853,15
Financování		-711,00	641,00	
Saldo	1 707 767,12	851 373,91	2 105 514,61	195 616,99

Zdroj: Monitor státní pokladny

A.7.3 Vnější vztahy a vazba obce

Vrbatův Kostelec je součástí dobrovolného svazku obcí **Mikroregionu Skutečsko - Ležáky** v okrese Chrudim, jeho sídlem je Vrbatův Kostelec a jeho cílem je všeobecná ochrana životního prostředí v zájmovém území, společný postup při dosahování ekologické stability zájmového území, koordinace významných investičních akcí v zájmovém území, koordinace obecných územních plánů a územní plánování v regionálním měřítku, podpora, vzniku podmínek pro vytváření pracovních příležitostí, zastupování členů svazku při jednání o společných věcech s třetími osobami (orgány státní správy aj.), propagace svazku a jeho zájmového území. Sdružuje celkem 12 obcí a byl založen v roce 2001.

Území obce spadá pod působnost **MAS Skutečsko, Košumbersko a Chrastecko**, zapsaný spolek. Území MAS Skutečsko, Košumbersko a Chrastecko je tvořeno územím obcí: Horka, Hrochův Týnec, Hroubovice, Chrast, Chroustovice, Jenišovice, Leštinka, Lozice, Luže, Prosetín, Předhradí, Přestavlky, Rosice, Řepníky, Řestoky, Skuteč, Střemošice, Trojovice, Vrbatův Kostelec, Zájezdec, Zaječice.

Vrbatův Kostelec je součástí Sdružení místních samospráv ČR a Svazu měst a obcí České republiky, který obhájí společné zájmy a práva měst a obcí.

Dle výsledků z realizovaného šetření je s komunikací úřadu obce velmi nebo spíše spokojeno 78 % respondentů.

A.8 Dotazníkové šetření

V obci Vrbatův Kostelec proběhlo v únoru a březnu 2020 dotazníkové šetření mezi občany, jehož výsledky jsou použity při tvorbě strategie rozvoje obce. Cílem bylo zjistit, jak jsou místní s životem v obci spokojeni, co je trápí nebo co doporučují přednostně řešit. **Výsledek šetření je pozitivní, spokojenost převládala u většiny respondentů.**

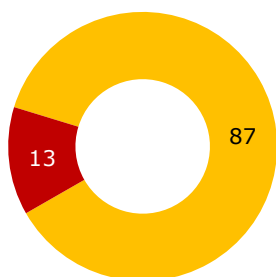
Průběh dotazníkového šetření (sběr) mohl být ovlivněn vyhlášením nouzového stavu v České republice dne 12.03.2020, z důvodu ohrožení zdraví v souvislosti s prokázáním výskytu koronaviru (označovaný jako SARS CoV-2) na území České republiky.

Šetření bylo doplněno o aktuální otázky rozvoje obce. Struktura respondentů odpovídala věkové struktuře obyvatel obce, celkem se podařilo získat 29 vyplněných formulářů (10 % obyvatel obce starších 18 let).

S obcí jako místem pro život je spokojeno **87 % respondentů**, s mezilidskými vztahy v obci je spokojeno pouze **69 % respondentů**, v tomto směru je možné realizovat opatření ke zlepšování mezilidských vztahů v obci (společné akce, komunikace, participace apod.). V komentářích lidé uvedli, že věří, že se vztahy v obci mohou postupně měnit a zlepšit. V obci by uvítali více aktivit podporujících vzájemné setkání lidí a rodin s dětmi, vzájemnou komunikaci a více pozitivního myšlení. Jako nevýhodu berou rozdělení obce na více částí, což zcela neumožňuje se společně identifikovat pod jednu obec.

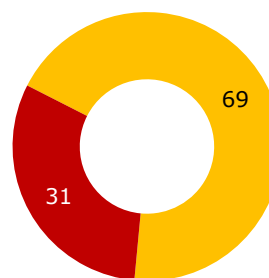
Otázka: Jak jste spokojen/a s životem v obci z následujícího pohledu

MÍSTO PRO ŽIVOT (%)



■ Spokojen(a) ■ Nespokojen(a)

MEZILIDSKÉ VZTAHY (%)



■ Spokojen(a) ■ Nespokojen(a)

Otázka: Co se Vám v obci nejvíce líbí nebo nelíbí? (maximálně 2 odpovědi)

LÍBÍ	NELÍBÍ
✓ klid a hezké prostředí v okolí	! mezilidské vztahy (problém jsou asi mezilidské vztahy, všichni vám vidí, co děláte, a jak)
✓ okolní zeleň	! vlaková jízdní řád
✓ les :-)	! zavřený obchod
✓ klid a bezpečí pro život , čisté životní prostředí	! nezastavování všech vlaků
✓ postavily se u nás domy, kde se nastěhovali mladí lidé, kteří tu obec povzbudili	! ani metr chodníku, špatné veřejné osvětlení, častý průjezd nákladní dopravy, řezání pal. dřeva v neděli a o svátcích
✓ nám se tu líbí, lidé tady jsou dobří, vzájemně se zdravíme a pomáháme	! nelíbí se mi, že ve vesnici zkupují domy chalupáři a ne rodiny pro trvalé bydlení.
✓ je tu klid, jsme moderní obec, která nestojí na místě	! špatná autobusová doprava
✓ starost o občany	! kamionová doprava

LÍBÍ	NELÍBÍ
✓ vzhled obce	! jsme tady spokojeni
✓ příroda a relativně malá zastavěnost území.	! myslím, že nejsme schopni docenit a využít okolní přírodu a taky to, že zde funguje veřejná doprava
✓ byla možnost pro výstavbu domů	! přístup některých občanů
✓ vlakové spojení, blízko do Skutče	! některé okolnosti
✓ prostředí, ve kterém žiji	! nedostatečný zájem vedení obce o dění v místních částech a s tím související směřování většiny investic do hlavní obce.
✓ upravené místní komunikace	! neupravené vodní toky nevyužité obecní stavby
✓ celkově hezká obec, klid, relativně bez hluku.	! přístupové komunikace do obce
	! doprava
	! míň sportovního vyžití.
✓ poloha na vlaku	! provoz těžkých nákladních vozidel při průjezdu z lomu Cejřov
✓ obec je ekologicky založena ????? . Není nikde vidět nepořádek.	! úzké silnice přetížené kamionovou dopravou
✓ obec myslí hodně na občany a jejich vyžití, pořádá různé akce.	! znečištění vzduchu v topné sezóně
✓ kostel	! chybí zde v okolí Vrbatova Kostelce, Louky, Ležáků a celkově v okolí Skutče cyklostezky. Tento kraj je hodně navštěvován turisty, žije zde hodně rodin s malými dětmi a není to zde úplně přizpůsobeno kočárkům, kolečkovým bruslím, cyklistům
✓ starostka	! uzavřený obchod
	! změna jízdních řádů vlaků
	! znečištění vzduchu v topné sezóně

Otázka: Jak se nejčastěji dopravujete do zaměstnání/do školy/k lékaři?

(možnost kombinace více druhů užitých prostředků)

**89 %
autem**

**36 %
autobus**

**36 %
vlakem**

**7 %
pěšky**

**0 %
kolo**

Plánujete se v příštích 5 letech odstěhovat z obce?

**84 %
ne**

**8 %
ano, do obce v regionu**

**8 %
ano, do obce mimo region**

Otázka: Úroveň spokojenosti s kvalitou života a životního prostředí v obci.

Úroveň spokojenosti s kvalitou života a životního prostředí v obci

Dostupnost sociálních služeb	12	64	24	
Dostupnost zdravotní péče	15	58	27	
Podmínky pro činnost spolků	18	68	14	
Možnosti nakupování	7	19	41	33
Komunikace úřadu obce	37	41	15	7
Údržba komunikací a chodníků	15	46	31	8
Svoz odpadu	39	57	4	
Bezpečnost v obci	28	64	4	4
Veřejná doprava	8	29	46	17
Množství a kvalita zeleně	15	62	19	4
Kvalita ovzduší	23	58	11	8
Míra hlučnosti	15	63	11	11

■ velmi spokojen(a) ■ spíše spokojen(a) ■ spíše nespokojen(a) ■ velmi nespokojen(a)

Pozitivní hodnocení:

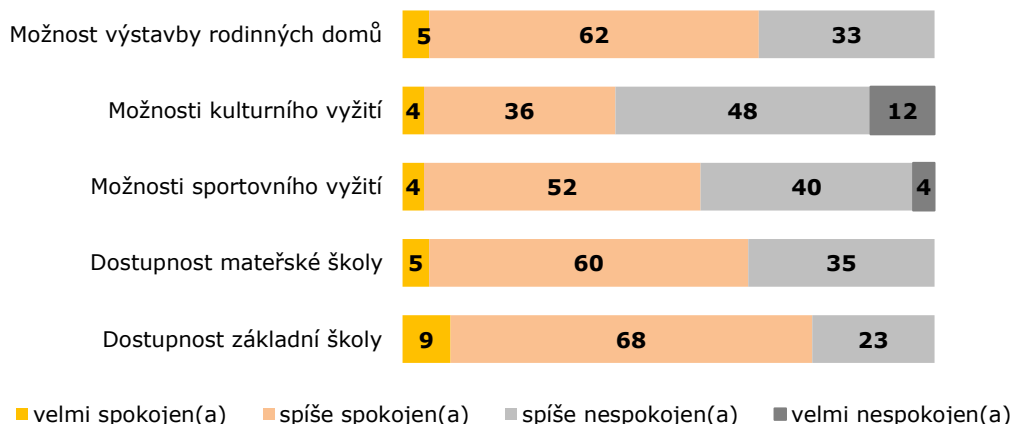
- ✓ Dostupnost sociálních služeb
- ✓ Dostupnost zdravotní péče
- ✓ Podmínky pro činnost spolků
- ✓ Komunikace úřadu obce (vybrané komentáře respondentů: více se zajímat o dění v místních částech a je zde nedostatečná péče o obecní majetek)
- ✓ Svoz odpadu (komentáře: mohla by být vyšší frekvence svozu odpadů z kontejnerů, ty jsou často přeplněné. Nevyhovující je typ kontejneru na plastový odpad, kde je velmi malý vyhazovací otvor. Ve velmi špatném stavu je nebezpečná příjezdová komunikace ke kontejnerům)
- ✓ Bezpečnost v obci
- ✓ Kvalita ovzduší, zeleně a míra hlučnosti (komentáře: je třeba obnovit všechny obecní cesty a osázet je stromy a lavičkami. Jako nejdůležitější bych viděl cestu od hřbitova ke dvěma rybníkům, která by předělila pole a částečně by zabránila erozi z pole; problém je i topná sezóna, topí se mnohdy čímkoliv; provoz nákladní dopravy)

Výhrady:

- ! Možnosti nakupování (komentáře: možnost nakupovat základní potraviny - pojízdna prodejna)
- ! Údržba komunikací a chodníků (komentáře: chybí chodníky)
- ! Veřejná doprava (komentáře: špatné vlakové spojení, jízdní řád nevyhovuje)

Otázka: Úroveň spokojenosti s materiální vybaveností a vzděláváním.

Úroveň spokojenosti s materiální vybaveností a vzděláváním



Pozitivní hodnocení:

- ✓ Dostupnost základní školy

Výhrady:

- ! Možnosti kulturního vyžití (komentář: realizovat více akcí – inovace akcí; jednou za rok maximálně posvícení)
- ! Možnost výstavby rodinných domů (komentář: bylo by dobré zrealizovat opět stavební parcely, ale nyní ve velikosti ~800 m² a nikoliv velké; minimální, nejsou obecní parcely)
- ! Možnosti sportovního vyžití (komentář: chybí hlavně hřiště pro celoroční využití; žádná aktivita v místních částech, téměř všechny investice opět směřovány do centrální obce)
- ! Dostupnost mateřské školy

Otázka: Co Vám v obci nejvíce chybí?

- o **kanalizace,**
- o prodejna potravin, rozumná dostupnost veřejné dopravy (i cesty zpět), ve Skutči přijede bus a za 10 minut jede zpět. Ve Skutči a Chrasti není rozumná cukrárna,
- o Sokol - pro tělesnou zdatnost dětí,
- o fungují tu spolky, obec je v nějakých spolicích, mluví se tady o spolupráci, proto by se měly najít dobré projekty na okolní přírodu,
- o prodejna, a jiné služby,
- o společenský život, aktivní komunikace vedení obce, vyvážená péče o místní části a centrální obec,
- o asi více moderních metod pro děti, co se týká výuky, aktivit, a to i přesto že tu jsou mladí lidé s dětmi,
- o upravené vodní toky,
- o cyklostezky pro bezpečnější pohyb kočárků, cyklistů, chodců.

Otázka: Jaké investice by se měly přednostně financovat z obecního rozpočtu? (% , možnost tří odpovědí)

Přednostně by se mělo investovat dle respondentů do podpory zlepšení stavu komunikací a chodníků (vybudování) a do technické infrastruktury.

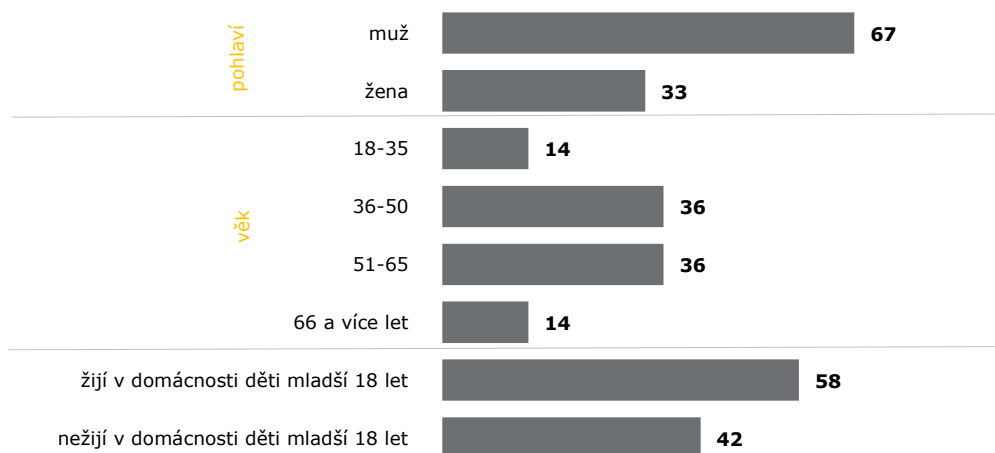
Naopak nikdo z respondentů nevedl možnost parkovací stání a rozvoj cestovního ruchu.



Otázka: Připomínky, komentáře občanů.

- o v rámci ekologie bych opět zavodnil jarní slepé rameno řeky pro zadržování vody mezi Kostelcem a Leštinkou, které komunisti zničili,
- o myslím, že tady plno lidí je spokojeno,
- o realizace protipovodňových opatření.

Otázka: Struktura respondentů (%)



A.9 Východiska pro návrhovou část

Východiska pro návrhovou část jsou zpracována zejména na základě poznatků z charakteristiky obce, šetření názorů obyvatel a výstupů z průběžných jednání a rozhovorů. SWOT analýza pomůže přehledně identifikovat silné i slabé stránky obce, příležitosti rozvoje či budoucí hrozby. Ze SWOT analýzy se také vychází při stanovení návrhů opatření a dalšího zaměření rozvojového plánu obce a zpracování záměrů akčního plánu.

Silné stránky	Slabé stránky
<p>Ekonomický rozvoj obce</p> <ul style="list-style-type: none"> + Nízký podíl nezaměstnaných osob – výborná situace na trhu práce. + Blízkost města Skuteč (i z hlediska lokální ekonomiky). + Přítomnost stabilních ekonomicky aktivních subjektů v obci. + Fungující hostinec nebo Česká pošta. <p>Obyvatelstvo</p> <ul style="list-style-type: none"> + Stabilní růst počtu obyvatel v obci (růst od roku 2015). + Příznivý index stáří. <p>Životní prostředí</p> <ul style="list-style-type: none"> + Zavedený systém sběru separovaného odpadu včetně bio odpadu. <p>Správa obce, sociální a zdravotní oblast</p> <ul style="list-style-type: none"> + Klidné místo pro život/bydlení. + Komunikace s občany, úsilí o otevřený přístup obce. + Spokojenost místních občanů. + Stabilní finanční situace obce. + Bezpečnost v obci. + Existence České hasičské jednoty a sboru dobrovolných hasičů. + Aktivní senioři v obci. + Fungující sociální péče v obci. <p>Infrastruktura</p> <ul style="list-style-type: none"> + Kvalitní dopravní spojení obce autobusovou a železniční dopravou. + Existence cyklotras v obci. + Technická infrastruktura (vodovod, elektro, plynofikace). <p>Školství, vzdělávání a aktivity volného času</p> <ul style="list-style-type: none"> + Aktivní spolky a organizace nabízející kulturní, sportovní a společenské akce. + Existence sportovního areálu v obci. 	<p>Ekonomický rozvoj obce</p> <ul style="list-style-type: none"> - Poptávka po obchodu se smíšeným zbožím (názory občanů) <p>Obyvatelstvo</p> <ul style="list-style-type: none"> - Nepříznivý index stáří. <p>Životní prostředí</p> <ul style="list-style-type: none"> - Těžba v kamenolomu Zárubka (prach, hluk ze silniční dopravy). - Horší hodnota koeficientu ekologické stability. <p>Správa obce, sociální a zdravotní oblast</p> <ul style="list-style-type: none"> - Mírná nespokojenost občanů s mezilidskými vztahy v obci. - Slabá propagace obce (dovnitř i ven) – webové stránky obce. <p>Infrastruktura</p> <ul style="list-style-type: none"> - Chybějící chodníky a neuspokojivý stav některých místních komunikací v obci (zejména v místních částech). - Nedostatek pozemků pro individuální bytovou výstavbu (názory občanů). - Chybějící kanalizace v obci. - Místní části nejsou plynofikovány.
Příležitosti	Hrozby
<p>Ekonomický rozvoj</p> <ul style="list-style-type: none"> ✓ Rozvoj drobného podnikání (kadeřnictví apod.). 	<p>Ekonomický rozvoj</p>

<ul style="list-style-type: none"> ✓ Využití dotačních příležitostí pro financování rozvoje obce. <p>Obyvatelstvo</p> <ul style="list-style-type: none"> ✓ Koordinovaný růst počtu obyvatel. <p>Životní prostředí</p> <ul style="list-style-type: none"> ✓ Rozšíření ploch trvalých porostů zeleně v obci a krajině (obnova liniové zeleně, alejí atd.). ✓ Systematická obnova a údržba zeleně. ✓ Vytvoření nových tras/stezek - prostupnost obce, spojení do okolních obcí. ✓ Podpora využívání ekologických zdrojů vytápění, energie, úspor vody. <p>Správa obce, sociální a zdravotní oblast</p> <ul style="list-style-type: none"> ✓ Budování otevřeného úřadu. ✓ Participativní přístup k řízení a rozvoji obce. ✓ Podpora zdravotní péče, rozšiřování péče o seniory. ✓ Využití dotačních prostředků a spolupráce s okolními obcemi. ✓ Spolupráce a členství obce v rozvojových sdruženích. <p>Infrastruktura</p> <ul style="list-style-type: none"> ✓ Zvyšování bezpečnosti dopravy (chodníky, přechody v obci atd.). ✓ Možnosti doplnění pěší a cyklistické prostupnosti území. 	<ul style="list-style-type: none"> ! Snížení příjmů ze sdílených daní kvůli zhoršení kondice české ekonomiky, zhoršení financování obce. <p>Obyvatelstvo</p> <ul style="list-style-type: none"> ! Celorepublikový trend stárnutí populace. <p>Životní prostředí</p> <ul style="list-style-type: none"> ! Legislativní změny týkající se nakládání s odpady (omezení skládkování). ! Zvyšující se produkce odpadu. ! Ohrožení obce a jeho zázemí suchem, úbytek spodní vody v krajině. <p>Správa obce</p> <ul style="list-style-type: none"> ! Nárůst byrokracie a zvyšování administrativní náročnosti veřejné správy. <p>Infrastruktura</p> <ul style="list-style-type: none"> ! Zvyšující se nároky na technickou infrastrukturu. ! Zvyšující se motorizace a tranzitní doprava. <p>Školství, vzdělávání a aktivity volného času</p> <ul style="list-style-type: none"> ! Trávení volného času mimo obec.
--	---

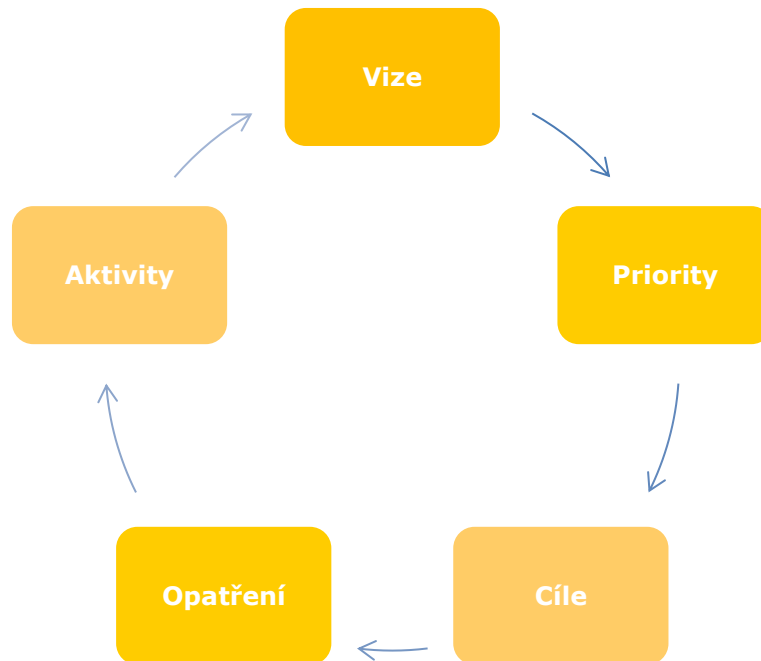


NÁVRHOVÁ ČÁST

B Návrhová část

Návrhová část Strategie rozvoje obce Vrbatův Kostelec vytyčuje základní směry budoucího vývoje obce do roku 2026 a umožňuje vedení komplexně identifikovat potenciál rozvoje obce ve střednědobém až dlouhodobém období.

Obrázek 7: Struktura návrhové části



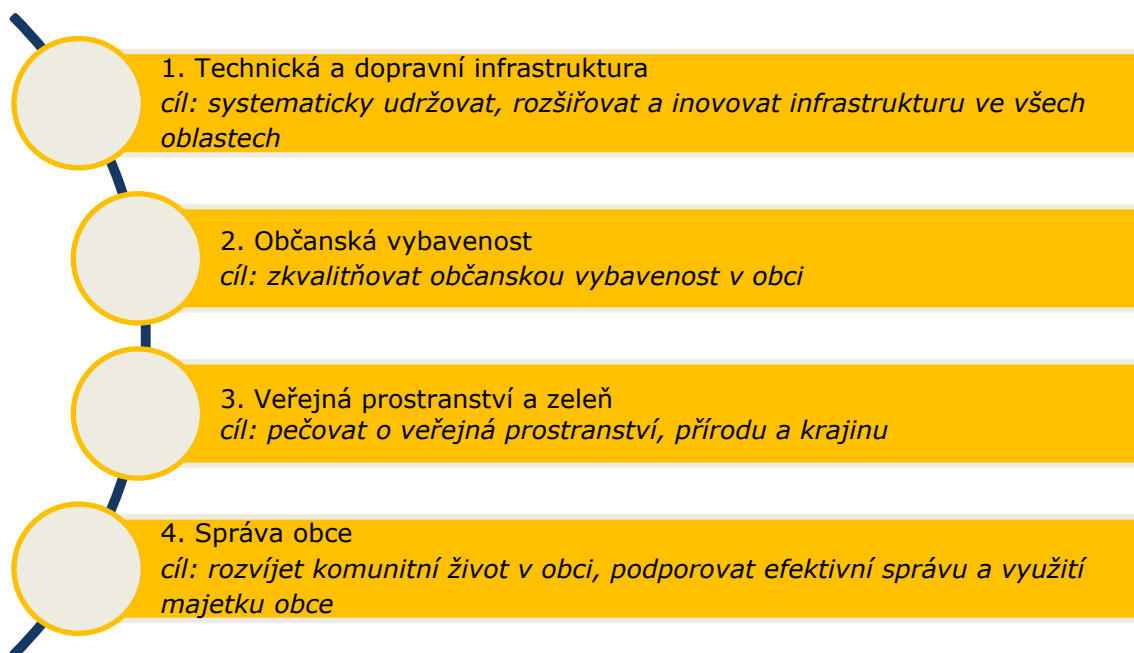
B.1 Vize

Co je vize? Vize určuje představu o budoucnosti obce, vyjadřuje, jak se bude obec rozvíjet a měnit.

Obec Vrbatův Kostelec s místními částmi Cejřov, Habroveč a Louka je v roce 2026 klidné a přátelské místo k bydlení. Vyvážený rozvoj obce je zajištěn atraktivním bydlením, dostatečnou občanskou vybaveností, kvalitní dopravní a technickou infrastrukturou.

B.2 Priority a cíle

Priority představují ucelené, tematicky orientované celky, které jsou konkrétněji rozpracovány do nižších hierarchických úrovní.



B.3 Opatření a rozvojové aktivity

Opatření konkretizují cíle a zpřesňují priority, ve kterých se bude obec rozvíjet. Aktivity konkretizující opatření jsou specifikovány v tabulkové podobě s následující strukturou.

Název aktivity/projektu	Důležitost	Termín realizace	Odhad nákladů na realizaci (v tis. Kč)	Zdroj financování
Název aktivity	Důležitost aktivity: - vysoká - střední - nízká	Předpokládané datum realizace (důležitá provázanost na rozpočet)	Náklady dle rozpočtového výhledu/dle projektu/nyní nelze určit/nestanoveno/ dle potřeby – celkové náklady, roční, průběžné u opakujících se aktivit	Rozpočet obce / dotace/ nestanoveno – z čeho bude daná aktivita financována

Komentář: informace o stavu, vysvětlení aktivity, přínos a cokoliv důležitého k aktivitě.

Priorita 1 Technická a dopravní infrastruktura

Opatření 1.1 Technická infrastruktura a odpadové hospodářství

V rámci tohoto opatření bude řešena veškerá dostupná a plánovaná technická infrastruktura v obci. Bezproblémové napojení domácností na technickou infrastrukturu patří k službám, které obec poskytuje pro zajištění kvality života svých občanů. V oblasti odpadů a nakládání s nimi je kromě udržení stávající nabídky služeb třeba zajistit jejich další vývoj, a to s ohledem na stále nové technologie v oblasti odpadového hospodářství. Nadále je žádoucí posilovat motivaci občanů ke třídění odpadů.

Rozvojové aktivity

Název aktivity/projektu	Důležitost	Termín realizace	Odhad nákladů na realizaci (v tis. Kč)	Zdroj financování
Zefektivnění odpadového hospodářství	Střední	Průběžně	Nestanoveno	Rozpočet obce / svozová firma
<i>Komentář:</i> <ul style="list-style-type: none">o propagace třídění, postupné rozšíření využití kompostérů v domácnostech,o vybudování sběrného dvora v obci (mikroregionu).				

Opatření 1.2 Dopravní infrastruktura a obslužnost, vč. bezpečného pohybu obyvatel

V rámci opatření budou realizovány aktivity, které povedou k budování či rekonstrukci místních a účelových komunikací, chodníků, zajištění bezpečného pohybu obyvatel v obci a odpovídající obslužnosti obce (optimalizace autobusových spojení).

Rozvojové aktivity

Název aktivity/projektu	Důležitost	Termín realizace	Odhad nákladů na realizaci (v tis. Kč)	Zdroj financování
Vybudování/modernizace chodníků v obci	Vysoká	Průběžně	Náklady dle jednotlivých projektů	Rozpočet obce / dotace
<i>Komentář: postupná realizace oprav a vybudování chodníků (podle technických možností konkrétního úseku); zejména vybudování chodníku v obci podél komunikace v Louce a Vrbatově Kostelci.</i>				
Opravy/modernizace komunikací v katastru obce	Vysoká	Průběžně	Náklady dle jednotlivých projektů	Rozpočet SÚS Pardubického kraje / dotace / rozpočet obce
<i>Komentář: zlepšení stavu a sjízdnosti komunikací, zvýšení bezpečnosti. V aktuální situaci je naplánováno řešit následující komunikace:</i> <ul style="list-style-type: none">o Habroveč – Louka – modernizace, nutná spolupráce se SÚS Pardubického kraje¹⁰.o Vrbatův Kostelec – Cejřov – modernizace, 2. etapa; nutná spolupráce se SÚS Pardubického kraje.				

¹⁰ Správa a údržba silnic Pardubického kraje zajišťuje správu a údržbu silnic II. a III. třídy v Pardubickém kraji

Název aktivity/projektu	Důležitost	Termín realizace	Odhad nákladů na realizaci (v tis. Kč)	Zdroj financování
<ul style="list-style-type: none"> ○ Louka – Vrbatův Kostelec – Skuteč – modernizace, nutná spolupráce se SÚS Pardubického kraje, probíhá nové zpracování dokumentace. ○ Skála – Vrbatův Kostelec – modernizace, nutná spolupráce se SÚS Pardubického kraje, probíhá zpracování dokumentace, a to včetně mostu. ○ Vrbatův Kostelec – po kanalizaci bude v řešení modernizace povrchu; nutná spolupráce se SÚS Pardubického kraje. 				
Zvyšování bezpečnosti dopravy	Střední	Průběžně	Nestanoveno	Rozpočet obce / dotace
<p><i>Komentář: dle možných řešení umístění dopravně – bezpečnostních prvků (dopravní značení, radar a měřič rychlosti v obci, dopravní zrcadla, zpomalovací retardéry v obci či jiné bezpečnostní prvky).</i></p> <p><i>Realizace aktivity zejména v místní části Louka – vybudovat bezpečnostní prvky na komunikaci (podél komunikace) dle technických možností; nutná spolupráce se SÚS Pardubického kraje.</i></p>				
Vyjednávání o optimalizaci autobusových a vlakových spojení	Střední	Průběžně	0	Nestanoveno
<p><i>Komentář: vyjednávání se zástupci Pardubického kraje o optimalizaci autobusových a vlakových spojení se zaměřením na dopravu občanů do zaměstnání a žáků do škol; nutná spolupráce okolních obcí apod.</i></p>				

Priorita 2 Občanská vybavenost

Opatření 2.1 Sociokulturní život v obci

V rámci opatření budou realizovány aktivity poskytující širokou nabídku občanům k aktivnímu trávení volného času a aktivity podporující činnosti zájmových seskupení. Aktivity v oblasti infrastruktury bude obec doplňovat realizací aktivit na podporu a propagaci konaných kulturních programů, akcí a společenských událostí. Vzhledem k pokračujícím demografickým trendům je nutné předpokládat nárůst poptávky po sociálních službách, proto je nutné periodicky monitorovat potřeby cílových skupin v obci.

Rozvojové aktivity

Název aktivity/projektu	Důležitost	Termín realizace	Odhad nákladů na realizaci (v tis. Kč)	Zdroj financování
Vybudování multifunkčního hřiště	Vysoká	2023	2 000	Rozpočet obce / dotace
<p><i>Komentář: vybudování multifunkčního hřiště v obci včetně workoutových prvků; rozměry a povrch budu uzpůsobeny max. počtu sportů.</i></p>				
Zvážení vytvoření pozice koordinátora pro aktivní volný čas v obci	Střední	2022	150 / ročně	Rozpočet obce / dotace
<p><i>Komentář: zvážení vytvoření pozice koordinátora pro kulturní, sportovní a společenské akce v obci; koordinace aktivit, pořádání akcí, zájezdů, komunikace s občany apod.</i></p>				

Název aktivity/projektu	Důležitost	Termín realizace	Odhad nákladů na realizaci (v tis. Kč)	Zdroj financování
Zachování stávajících kulturních a sportovních aktivit a rozšíření o nové	Střední	Průběžně	Každoročně dle potřeby	Rozpočet obce
<i>Komentář: podpora spolkové, klubové a zájmové činnosti. Pro seniory realizovat besedy, akce, vzdělávací kurzy.</i>				
Zvyšování povědomí občanů o systému sociálních služeb	Střední	Průběžně	Každoročně dle potřeby	Rozpočet obce
<i>Komentář: informace o sociálních službách a komunitním plánování.</i>				

Opatření 2.2 Bydlení v obci

V rámci opatření budou realizovány aktivity vedoucí ke spokojenému bydlení v obci, k možnosti bydlení v obci, v komunikaci se soukromými subjekty apod.

Rozvojové aktivity

Název aktivity/projektu	Důležitost	Termín realizace	Odhad nákladů na realizaci (v tis. Kč)	Zdroj financování
Podpora individuální bytové výstavby v obci	Vysoká	2026	Nyní nelze určit	Rozpočet obce
<i>Komentář: podpora individuální bytové výstavby, příprava pozemků, prodej pozemků; vyjednávání se soukromými vlastníky o odkupu nebo pronájmu vhodných nemovitostí a pozemků; vybudování inženýrských sítí a výstavba místní komunikace k parcelám pro výstavbu rodinných domů.</i>				

Priorita 3 Veřejná prostranství a zeleň

Opatření 3.1 Péče o veřejná prostranství, přírodní prvky a zeleň v obci

V rámci opatření budou realizovány aktivity vedoucí k údržbě veřejných prostranství, k rekonstrukci veřejných ploch a budov. Díky péči a výsadbě zeleně v intravilánu obce navíc dojde k posílení biodiverzity a k celkovému zlepšení prostředí.

Rozvojové aktivity

Název aktivity/projektu	Důležitost	Termín realizace	Odhad nákladů na realizaci (v tis. Kč)	Zdroj financování
Úprava/modernizace veřejného prostranství na návsi	Vysoká	2022	Nestanoveno	Rozpočet obce / dotace
<i>Komentář: úprava veřejného prostranství dle vytvořené studie (předpoklad vytvoření v roce 2020).</i>				

Název aktivity/projektu	Důležitost	Termín realizace	Odhad nákladů na realizaci (v tis. Kč)	Zdroj financování
Úprava/modernizace veřejného prostranství u obecního úřadu	Vysoká	2022	Nestanoveno	Rozpočet obce / dotace
<i>Komentář: úprava veřejného prostranství dle vytvořené studie (předpoklad vytvoření v roce 2020).</i>				
Úprava/modernizace veřejného prostranství v Louce – hřiště	Vysoká	Nestanoveno	Nestanoveno	Rozpočet obce / dotace
<i>Komentář: dle zájmu místních obyvatel zjistit využitelnost a poté dle jejich přání prostor upravit.</i>				
Odbahnění Louckého rybníku a řešení přístupové cesty	Vysoká	2022	Nestanoveno	Rozpočet obce / dotace
<i>Komentář: odbahnění rybníku; v rámci projektu řešit cestu od zastávky k rybníku pro zlepšení komfortu dostupnosti rybníku.</i>				
Úprava rybníku v Habrovči	Vysoká	2023	Nestanoveno	Rozpočet obce / dotace
<i>Komentář: vyčistit, opravit stavidlo; popř. hledat další využití (vybudování otevřeného koryta).</i>				
Kontrola a obnova hydrantů v obci	Střední	2021	Nestanoveno	Rozpočet obce
<i>Komentář: průzkum funkčnosti hydrantů ve všech částech obce; vybudovat hydranty v Habrovči.</i>				
Postupná výsadba a revitalizace zeleně v obci	Střední	Průběžně	Nestanoveno	Rozpočet obce / dotace
<i>Komentář: postupná výsadba a revitalizace zeleně, stromořadí, upravené okolí místních komunikací i pěšin (nahrazení proschlých, špatně rostlých porostů, či porostů ohrožujících majetek či zdraví občanů novou výsadbou).</i>				
Vybudování laviček a potřebného mobiliáře v obci	Nízká	Průběžně	Nestanoveno	Rozpočet obce/dotace
<i>Komentář: vybudování laviček a potřebného mobiliáře v obci pro občany a jejich pohyb v obci.</i>				
Vybavení pro údržbu veřejných prostranství	Nízká	Průběžně	Nestanoveno	Rozpočet obce/dotace
<i>Komentář: nákup a údržba techniky na údržbu zeleně, veřejných prostranství aj. prostor a objektů v majetku obce.</i>				
Osvěta obyvatel k údržbě veřejné zeleně před nemovitostmi	Nízká	Průběžně	Nestanoveno	Rozpočet obce
<i>Komentář: osvěta obyvatel, žádosti o pomoc s údržbou veřejné zeleně před nemovitostmi</i>				
Péče a obnova studen v obci	Nízká	Průběžně	Nestanoveno	Rozpočet obce/dotace
<i>Komentář: péče o vodní zdroje, využití na zalévání apod.</i>				

Opatření 3.2 Zachování příznivého životního prostředí a ochrana hodnot okolní krajiny

Ve vazbě na stanovené opatření se bude dlouhodobě podporovat zlepšování životního prostředí v okolí obce, aktivity navyšující funkčnost krajiny, výsadby stromů (alejí, extenzivních sadů apod. v extravilánu obce) a úklid krajiny. V kontextu probíhajících klimatických změn je důležité podporovat projekty všech velikostí vedoucí k zadržování vody v krajině a zmírňování následků sucha.

Rozvojové aktivity

Název aktivity/projektu	Důležitost	Termín realizace	Odhad nákladů na realizaci (v tis. Kč)	Zdroj financování
Hospodaření v obecním lese	Vysoká	Průběžně	Nyní nelze určit	Rozpočet obce
<i>Komentář: obnova místních lesů postižených kůrovcem, údržba lesa a péče o lesní krajinu v okolí obce, těžba a prodej dřeva, zalesnění. Spolupráce s ostatními subjekty.</i>				
Pěší prostupnost krajinou	Střední	2026	Nyní nelze určit	Rozpočet obce
<i>Komentář: obnova polních cest, řešení majetkoprávních vztahů, postupná realizace stezek a cest pro zvýšení prostupnosti území (krajiny).</i>				
Výsadba zeleně v okolí obce	Nízká	Průběžně	Nyní nelze určit	Rozpočet obce
<i>Komentář: výsadba biokoridorů, obnova polních cest, alejí podél cest a liniových krajinných prvků, výsadba kvalitních a odolných dřevin</i>				
Realizace prvků pro zadržování vody v krajině	Nízká	Průběžně	Nyní nelze určit	Rozpočet obce/dotace
<i>Komentář: posílení retenčních schopností krajiny (retenční nádrže, tůně, mokřady), spolupráce se soukromými investory a jinými subjekty (např. zemědělci).</i>				
Realizace protipovodňových a protierozních opatření	Nízká	Průběžně	Nyní nelze určit	Rozpočet obce/dotace
<i>Komentář: se zadržováním vody v krajině jsou silně spjata protipovodňová opatření. Za účelem snižování negativních projevů vodní a větrné eroze budou zaváděna protierozní opatření.</i>				

Priorita 4 Správa obce

Opatření 4.1 Přívětivý úřad

V rámci opatření bude nadále posilována úloha e-Governmentu ve správě obce a komunikace s občanem. Prostřednictvím realizace vhodných aktivit bude v maximální možné míře zajišťována bezpečnost zdejších obyvatel a ochrana majetku.

Při správě majetku obce bude obec podporovat efektivní správu a využití svého majetku včetně realizace opatření, aby nedocházelo k zásadnímu navyšování výdajů na opravy či údržbu majetku.

Rozvojové aktivity

Název aktivity/projektu	Důležitost	Termín realizace	Odhad nákladů na realizaci (v tis. Kč)	Zdroj financování
Revize budov a majetku obce (vytvoření koncepčního dokumentu)	Vysoká	2021	200	Rozpočet obce
<i>Komentář: provést revizi budov a majetku obce včetně plánu, jak s majetkem dlouhodobě nakládat a co zde vytvořit; dle dat zpracovatele má obec v roce 2019 aktiva v hodnotě 46 mil. Kč.</i>				
Modernizace zázemí mateřské školy	Vysoká	2021	1 000	Rozpočet obce / dotace
<i>Komentář: v první fázi vyřešit problém s unikajícím radonem pro další využití budovy. V budově mateřské školy následně modernizovat zázemí; možnost zde v budoucnu zřídit dětskou skupinu.</i>				
Modernizace hasičárny	Vysoká	2022	5 000	Rozpočet obce / dotace
<i>Komentář: modernizace hasičárny včetně klubovny; projekt se bude realizovat pouze v případě, že na projekt bude získána dotace.</i>				
Vyvíjení aktivit vedoucích k lokálnímu rozvoji obce	Střední	Průběžně	Nyní nelze určit	Rozpočet obce/dotace
<i>Komentář k aktivitě:</i> <ul style="list-style-type: none"> ○ zkvalitňování života v obci Vrbatův Kostelec naplňováním aktuálních potřeb obyvatel v rámci schváleného územního plánu obce, ○ vytváření podmínek pro rozvoj podnikatelských aktivit v obci (např. prodejna smíšeného zboží apod.). 				
Rozvoj e-Governmentu služeb	Nízká	Průběžně	Nyní nelze určit	Rozpočet obce
<i>Komentář: pokračování digitalizace služeb veřejné správy v návaznosti na národní podporu zavádění nástrojů e-Governmentu, zvyšování možností on-line komunikace s úřadem.</i>				
Pokračování v zapojování veřejnosti do plánování rozvoje obce	Nízká	Průběžně	Nyní nelze určit	Rozpočet obce/dotace
<i>Komentář: veřejná projednání, rozvoj a zkvalitňování informovanosti obyvatelstva, spoluzodpovědnost občanů k budoucímu rozvoji obce (participace v plánování obce).</i>				
Zvyšování povědomí občanů o systému sociálních služeb	Střední	Průběžně	Každoročně dle potřeby	Rozpočet obce
<i>Komentář: informace o sociálních službách a komunitním plánování.</i>				
Digitalizované podklady a mapy	Nízká	Průběžně	Nyní nelze určit	Rozpočet obce/dotace
<i>Komentář: vytvoření technických map, pasportů, mapových podkladů pro úřad i veřejnost apod.</i>				

Opatření 4.2 Aktivní spolupráce uvnitř i navenek

V rámci opatření bude docházet k podpoře a spolupráci na aktivitách v rámci fungování obce (spolky, neziskové organizace), tak i v aktivitách v rámci dobrovolných svazků, kterého je obec členem.

Rozvojové aktivity

Název aktivity/projektu	Důležitost	Termín realizace	Odhad nákladů na realizaci (v tis. Kč)	Zdroj financování
Rozvoj mikroregionální spolupráce	Střední	Průběžně	Každoročně dle potřeby	Rozpočet obce
<i>Komentář: identifikace cílů spolupráce a realizace aktivit na mikroregionální úrovni (místní akční skupina, mikroregion) vedoucích ke stanoveným cílům s důrazem na uspokojování potřeb obyvatel.</i>				
Spolupráce s (místními) organizacemi a místními podnikateli	Střední	Průběžně	Každoročně dle potřeby	Rozpočet obce
<i>Komentář: identifikace cílů spolupráce a realizace aktivit na místní úrovni vedoucích ke stanoveným cílům s důrazem na uspokojování potřeb všech obyvatel obce.</i>				

B.4 Podpora realizace strategie rozvoje obce

Za **koordinaci** činností spojených se strategií rozvoje obce a za sledování a vyhodnocování plnění a aktualizaci strategie je zodpovědná **starostka**.

Průběžná aktualizace strategie se bude mimo jiné opírat o pravidelné každoroční setkání zastupitelů obce, aktivních občanů a případně zástupců organizací a právnických osob, které v obci působí a mají zájem se podílet na rozvoji obce. Toto setkání se uskuteční na podzim v termínu předcházejícími přípravě rozpočtu na následující rok. V úvodu setkání starostka obce zrekapituluje plnění strategie rozvoje obce v daném roce a navrhne hlavní změny a dle potřeby navrhne úpravy aktivit návrhové části.

Návrh aktualizace je diskutován na jednání zastupitelstva a provázán s návrhem rozpočtu, protože návrh aktualizace musí být projednán a schválen zastupitelstvem obce (obvykle spolu se schvalováním rozpočtu).

Zhodnocení plnění strategie rozvoje obce obsahuje u jednotlivých aktivit následující informace:

- stav realizace: splněno / v realizaci dle plánu (využíváno zejména u víceletých aktivit) / v realizaci (ale později / dříve oproti plánu) / nerealizováno,
- skutečné náklady,
- dle potřeby komentář ke stavu realizace – zejména zdůvodnění, proč aktivita nebyla realizována dle plánu, dále i např. zkušenosti z realizace, které by mohly být využity.

Stav realizace lze vyjádřit zbarvením v tabulce s přehledem aktivit (např. zelená = splněno, oranžová = v realizaci).

Aktualizace strategie rozvoje obce probíhá obvykle 1x ročně. Aktualizací se rozumí zejména:

- doplnění nových aktivit,
- zpřesnění/úprava stávajících aktivit (včetně úprav komentářů k aktivitám),
- odstranění aktivit, pokud jejich realizace již není relevantní.

Návrh aktualizace bude obsahovat přehled provedených změn. Na jeho základě bude vytvořena a zveřejněna aktuální podoba strategie rozvoje obce (v ní mohou být provedené změny zvýrazněny, např. podbarvením).

Seznam použitých zkratk

Následující tabulka obsahuje základní zkratky, které jsou v tomto dokumentu používány.

Tabulka 11: Seznam zkratk

Zkratka	Význam
BPEJ	Bonitovaná půdně ekologická jednotka
CZ-NACE	Klasifikace ekonomických činností
ČD	České dráhy, a.s.
ČR	Česká republika
ČSÚ	Český statistický úřad
KES	Koeficient ekologické stability
MAS	Místní akční skupina
MAS SKCH z.s.	MAS Skutečsko, Košumbersko a Chrasteco, zapsaný spolek
ÚP	Územní plán

Seznam grafů a tabulek

Graf 1: Vývoj v počtu obyvatel mezi lety 2009 - 2019	8
Tabulka 1: Souhrnné informace o obci.....	7
Tabulka 2: Počet obyvatel dle věkových skupin (31. 12. daného roku)	9
Tabulka 3: Pohyb obyvatelstva v letech 2009–2019 (k 30. 6. daného roku)	9
Tabulka 4: Podíl nezaměstnaných osob v letech 2014 - 2019	10
Tabulka 5: Podnikatelské subjekty podle právní formy (31. 12. 2019).....	10
Tabulka 6: Podnikatelské subjekty podle počtu zaměstnanců	10
Tabulka 7: Počet dokončených bytů v obci	13
Tabulka 8: Index kriminality a trestné činy v obvodním oddělení Skuteč v roce 2019	16
Tabulka 9: Druhy pozemků (ha)	17
Tabulka 10: Hospodaření obce	18
Tabulka 11: Seznam zkratk.....	37
Obrázek 1: Poloha Vrbatova Kostelce	6
Obrázek 2: Letecký pohled na obec – Vrbatův Kostelec, Habroveč	7
Obrázek 3: Letecký pohled na obec – Louka, Cejřov	7
Obrázek 4: Pietní místo památník Ležáky	11
Obrázek 5: Naučná stezka Chrastecka	12
Obrázek 6: Kostel Božího Těla/sv. Havla ve středu Vrbatova Kostelce	12
Obrázek 7: Struktura návrhové části	28